

ΔΗΜΟΣ ΔΙΟΝΥΣΟΥ

ΔΙΕΥΘΥΝΣΗ ΠΕΡΙΒΑΛΛΟΝΤΟΣ  
ΤΜΗΜΑ ΠΟΛΙΤΙΚΗΣ ΠΡΟΣΤΑΣΙΑΣ



## ΣΧΕΔΙΟ ΑΝΤΙΜΕΤΩΠΙΣΗΣ ΔΑΣΙΚΩΝ ΠΥΡΚΑΓΙΩΝ



ΑΓ. ΣΤΕΦΑΝΟΣ  
ΑΠΡΙΛΙΟΣ 2015

## ΜΕΡΟΣ Ι. ΕΙΣΑΓΩΓΗ

### 1. Ιστορικό Σύνταξης

Το έτος 2011, μετά τις επελθούσες διοικητικές αλλαγές από την ψήφιση του Ν.3852/2010 «Νέα Αρχιτεκτονική της Αυτοδιοίκησης και της Αποκεντρωμένης Διοίκησης - Πρόγραμμα Καλλικράτης», κρίθηκε αναγκαία η αναθεώρηση του ως τότε υφισταμένου σχεδίου.

Η /ση Περιβάλλοντος / Τμήμα Πολιτικής Προστασίας του Δήμου Διονύσου , σε συνεργασία με όλους τους εμπλεκόμενους φορείς , προχώρησε στην αναθεώρησή του υφισταμένου σχεδίου και εξέδωσε την παρούσα έκδοσή του.

Από τη /ση Περιβάλλοντος του Δήμου Διονύσου συμμετείχαν στη επικαιροποίηση, σύνταξη και έκδοση του παρόντος οι εξής :

α. Απόλλων Κούνης , Υπάλληλος Πολιτικής Προστασίας ,

β Γεωργία Ροκίδη , Προϊσταμένη Διεύθυνσης Περιβάλλοντος και γ. Απόστολος Παπαδόπουλος , Διευθυντής Δ/σης Περιβάλλοντος.





### 3. **Χαρακτηρισμός βαθμού ασφαλείας:**

«**ΕΜΠΙΣΤΕΥΤΙΚΟ**»

### 4. **Πίνακας Διανομής**

Παρατίθεται στο Παράρτημα Ζ'.

### 5. **Έναρξη ισχύος και εξουσιοδότηση εφαρμογής του Σχεδίου**

Η ημερομηνία έναρξης ισχύος του παρόντος Σχεδίου ορίζεται η **1<sup>η</sup> / 06 / 2015**.

### 6. **Οδηγίες για την ενεργοποίηση και εφαρμογή του Σχεδίου**

Η ενεργοποίηση του παρόντος Σχεδίου Αντιμετώπισης Δασικών Πυρκαγιών, γίνεται όταν

ο μηχανισμός Πολιτικής Προστασίας σε επίπεδο Δήμου, Περιφέρειας και Αποκεντρωμένης Διοίκησης

βρίσκεται στο στάδιο επιχειρήσεων: «Ανάπτυξη Δυνάμεων – Επέμβαση (ΦΑΣΗ 3)», οπότε τα Όργανα Ελέγχου και Συντονισμού Επιχειρήσεων του Στρατηγικού επιπέδου τίθενται σε «Αυξημένη ετοιμότητα». Η γνωστοποίηση της αυξημένης ετοιμότητας για την αντιμετώπιση εκτάκτων αναγκών και τη διαχείριση των συνεπειών λόγω εκδήλωσης δασικής πυρκαγιάς στα Κεντρικά Όργανα Διοίκησης Ελέγχου και Συντονισμού επιχειρήσεων γίνεται μέσω του ΚΕΠΠ της ΓΓΠΠ.

Ειδικότερα, κατά τη διάρκεια της αντιπυρικής περιόδου το Σχέδιο Αντιμετώπισης Δασικών Πυρκαγιών καθώς και τα Ειδικά Σχέδια Αντιμετώπισης Εκτάκτων Αναγκών Δασικών Πυρκαγιών των Αποκεντρωμένων Διοικήσεων, των Περιφερειών και των Δήμων, ενεργοποιούνται και εφαρμόζονται σε καθημερινή βάση στο στάδιο επιχειρήσεων «Αυξημένη Ετοιμότητα (ΦΑΣΗ 2)», λαμβάνοντας υπόψη το Χάρτη Πρόβλεψης Κινδύνου Πυρκαγιάς που εκδίδεται καθημερινά από τη ΓΓΠΠ. Τα επίπεδα ετοιμότητας, οι συγκεκριμένες ενέργειες του κάθε επιχειρησιακά εμπλεκόμενου Φορέα σε κάθε επίπεδο διοίκησης, καθώς και η λήψη πρόσθετων μέτρων ετοιμότητας καθορίζονται με βάση τη γενικότερη εκτίμηση κινδύνου, καθώς και τον ημερήσιο δείκτη επικινδυνότητας του Χάρτη Πρόβλεψης Κινδύνου Πυρκαγιάς για κάθε περιοχή.

Κατά συνέπεια, δεν αποτελεί προϋπόθεση ενεργοποίησης και εφαρμογής του παρόντος σχεδίου η έκδοση σχετικής απόφασης κήρυξης της περιοχής σε κατάσταση έκτακτης ανάγκης ή άλλης σχετικής απόφασης των Αποκεντρωμένων Οργάνων Πολιτικής Προστασίας μετά από εισήγηση των Συντονιστικών Οργάνων Πολιτικής Προστασίας (ΣΤΟ, ΣΟΠΠ, κλπ).

**Το παρόν σχέδιο ενεργοποιείται και εφαρμόζεται σε καθημερινή βάση κατά τη διάρκεια της αντιπυρικής περιόδου** (ή όταν αυτό απαιτείται εκτός της αντιπυρικής περιόδου) με κριτήρια κλιμάκωσης, όπως αυτά περιγράφονται στην παρ. 4.3.1 του παρόντος.

## **ΜΕΡΟΣ ΙΙ. ΚΥΡΙΟ ΜΕΡΟΣ**

### **1. Σκοπός**

Με το παρόν Σχέδιο Αντιμετώπισης Δασικών Πυρκαγιών επιδιώκεται η άμεση και συντονισμένη απόκριση των εμπλεκόμενων Φορέων σε Επιτελικό (Στρατηγικό – Πολιτικό), Διευθύνσεως κρίσεων (Επιχειρησιακό) και Εκτελεστικό (Τακτικό) Επίπεδο

- για την υποστήριξη του έργου του Πυροσβεστικού Σώματος στην καταστολή των δασικών πυρκαγιών
- για την αποτελεσματική αντιμετώπιση εκτάκτων αναγκών λόγω δασικών πυρκαγιών και την άμεση διαχείριση των συνεπειών τους, δράσεις που αποβλέπουν στην προστασία της ζωής, της υγείας και της περιουσίας των πολιτών, καθώς και στην προστασία του φυσικού περιβάλλοντος, των πλουτοπαραγωγικών πηγών και των υποδομών της χώρας

Προϋπόθεση για την επίτευξη του σκοπού αυτού είναι η συνέργεια, η συνεργασία και η διαλειτουργικότητα των εμπλεκόμενων Φορέων σε όλα τα επίπεδα Διοίκησης.<sup>1</sup>

### **2. Αντικειμενικοί Στόχοι**

- Προσδιορισμός ρόλων και αρμοδιοτήτων όλων των εμπλεκόμενων Φορέων σε κάθε επίπεδο Διοίκησης σε όλες τις φάσεις κινητοποίησης του συστήματος Πολιτικής Προστασίας.
- Συντονισμένη δράση των εμπλεκόμενων εκ της αποστολής τους Φορέων στην υποστήριξη του έργου της καταστολής των δασικών πυρκαγιών που αποτελεί ευθύνη του Πυροσβεστικού Σώματος, συμπεριλαμβανομένης και της αναγγελίας για την έγκαιρη κινητοποίηση του μηχανισμού με στόχο τον έλεγχο των επεισοδίων δασικών πυρκαγιών σε αρχικό στάδιο.
- Συντονισμένη δράση των εμπλεκόμενων Φορέων στην αντιμετώπιση εκτάκτων αναγκών λόγω δασικών πυρκαγιών και στην άμεση/βραχεία διαχείριση των συνεπειών για την αποκατάσταση της καθημερινής λειτουργίας περιοχών που έχουν περιέλθει σε κατάσταση έκτακτης ανάγκης εξαιτίας του φαινομένου των δασικών πυρκαγιών.

1           Θέματα που συνδέονται με αρμοδιότητες των Περιφερειών για τη συμμετοχή στο συντονισμό και στην αξιοποίηση των εναέριων και επίγειων μέσων για τη δασοπυρόσβεση, δεν αποτελούν αντικείμενα του παρόντος σχεδίου.

### 3. **Ανάλυση Κινδύνου – Κατάσταση – Παραδοχές – Προϋποθέσεις- Παράμετροι Σχεδιασμού**

#### 3.1. **Ανάλυση Κινδύνου**

Οι ιδιαίτερα επικίνδυνες περιοχές της χώρας για την εκδήλωση πυρκαγιών σε δάση και δασικές εκτάσεις αναφέρονται στο ΠΔ 575/1980, το οποίο εκδόθηκε κατ' εφαρμογή του αρθ. 25 του Ν. 998/1979 και απεικονίζονται στον χάρτη 1 (Παράρτημα Β).

Με βάση τα άρθρα 23 & 25 του Ν. 998/79 προκύπτει η υποχρέωση (για τους Φορείς, που αναφέρονται για δράσεις που προσδιορίζονται στην ΚΥΑ 12030Φ.109.1/1999 για την αντιμετώπιση των δασικών πυρκαγιών) ανάπτυξης μηχανισμού και υποχρεωτικής λήψης μέτρων έτσι ώστε να υπάρχει άμεσος έλεγχος των δασικών πυρκαγιών που ενδέχεται να εκδηλωθούν από 1<sup>ης</sup> Μαΐου μέχρι 31<sup>ης</sup> Οκτωβρίου. Η περίοδος αυτή προσδιορίζεται ως αντιπυρική περίοδος (αρθ. 1, ΚΥΑ 12030Φ.109.1/1999).

#### 3.2. **Κατάσταση – Παραδοχές – Προϋποθέσεις- Παράμετροι Σχεδιασμού**

**Κατάσταση:** Οι δασικές πυρκαγιές είναι ένα φαινόμενο που εντάσσεται στην κατηγορία των φυσικών καταστροφών.

Είναι δυνατόν να προκληθούν από φυσικά αίτια (π.χ. κεραυνοί) ή από ανθρώπινες δραστηριότητες (κάψιμο σκουπιδιών, κλπ.). Στην Ελλάδα ο κίνδυνος εκδήλωσης Δασικής Πυρκαγιάς από ανθρώπινες δραστηριότητες έχει διαπιστωθεί στατιστικά ότι είναι μεγάλος.

Τα ευαίσθητα στις πυρκαγιές δασικά οικοσυστήματα στο Δήμο μας εντοπίζονται κυρίως στην λοφώδη και υποορεινή περιοχή, όπου κυριαρχούν ενώσεις φρυγάνων, διαπλάσεις αείφυλλων πλατύφυλλων και πευκοδάση. Οι περιοχές αυτές με υψόμετρο 0-600 μ. αποδεδειγμένα θεωρούνται ζώνες σημείων έναρξης των περισσότερων δασικών πυρκαγιών. Όμως, δεν αποκλείεται η εμφάνισή τους και σε περιοχές με μεγαλύτερα υψόμετρα (ορεινός όγκος Πεντέλης / Πάρνηθος), ιδιαίτερα σε χρονιές με ευνοϊκές καιρικές συνθήκες.

Οι δασικές πυρκαγιές με τη δημιουργία τοπίων καταστροφής επηρεάζουν αρνητικά την ανθρώπινη ψυχολογία, έχουν δυσμενείς επιπτώσεις στις ανθρώπινες δραστηριότητες, καταστρέφουν υποδομές και συμβάλλουν στην εκ των υστέρων δημιουργία καταστροφικών πλημμυρών με ταυτόχρονη παράσυρση των ορεινών εδαφών προκαλώντας σταδιακή ερημοποίηση των πληγέντων περιοχών.

**Παραδοχές:** Οι δασικές πυρκαγιές δύναται να προκαλέσουν:

- Απώλεια ανθρώπινων ζώων και αίσθημα ανασφάλειας του πολίτη.
- Άμεσες και έμμεσες οικονομικές απώλειες από καταστροφές στον πρωτογενή τομέα (δασικά προϊόντα, γεωργία, κτηνοτροφία), σε διάφορες υποδομές της χώρας (δίκτυα ηλεκτρισμού, τηλεπικοινωνιών κλπ.), καθώς και συνέπειες στη δασική αναψυχή και τον τουρισμό εν γένει.
- Διατάραξη οικολογικής ισορροπίας.

**Προϋποθέσεις:** Προϋποθέσεις για την εφαρμογή του Σχεδίου Δασικών Πυρκαγιών είναι οι ακόλουθες :



- Ο προσδιορισμός του ανθρώπινου δυναμικού και μέσων που δύναται να διατεθούν σε επίπεδο Δήμου για την υποστήριξη του έργου του ΠΣ και την αντιμετώπισης εκτάκτων αναγκών και διαχείριση των συνεπειών εξαιτίας δασικών πυρκαγιών, σύμφωνα με τις οδηγίες του Παραρτήματος Ε' του παρόντος.
- Η σύνταξη μνημονίων ενεργειών των Αποκεντρωμένων Διοικήσεων, των Περιφερειών και των Δήμων της χώρας για την εφαρμογή του παρόντος σχεδίου.
- Η σύνταξη μνημονίων ενεργειών όλων των επιχειρησιακά εμπλεκόμενων εκ του θεσμικού πλαισίου Φορέων, είτε για την υποστήριξη των δράσεων του Πυροσβεστικού Σώματος όπως αυτοί που αναφέρονται στην ΚΥΑ 12030Φ.109.1/1999, είτε για τη διαχείριση των συνεπειών της καταστροφής σε όλα τα επίπεδα Διοίκησης.
- Η εξασφάλιση ετοιμότητας όλων των επιχειρησιακά εμπλεκόμενων Φορέων σε κάθε στάδιο επιχειρήσεων.
- Η διασφάλιση της επικοινωνίας μεταξύ όλων των εμπλεκόμενων υπηρεσιών και οργάνων για την απρόσκοπτη ροή πληροφοριών.

**Παράμετροι Σχεδιασμού:** Η ταυτόχρονη ύπαρξη επεισοδίων δασικών πυρκαγιών σε διαφορετικές Δημοτικές Κοινότητες του Δήμου ή η εκδήλωση δασικής πυρκαγιάς μεγάλης έκτασης σε όμορο Δήμο.

Με τον όρο «δασικές πυρκαγιές μεγάλης έκτασης» νοούνται τα επεισόδια, στα οποία δεν έχει περιορισθεί η πυρκαγιά στο αρχικό της στάδιο και λόγω των διαστάσεων που έχουν λάβει, για τη διαχείρισή τους, απαιτούνται πόροι που θα διατεθούν και από άλλους Δήμους της Περιφέρειας ή ακόμη και γεωγραφικά διαμερίσματα της χώρας.

#### 4. **Ιδέα Επιχειρήσεων**

Στα πλαίσια του Σχεδίου Δασικών Πυρκαγιών διακρίνονται δύο κατηγορίες δράσεων:

**Α) Δράσεις που αφορούν στην αντιμετώπιση του ίδιου του συμβάντος Δασικής Πυρκαγιάς (καταστολή Δασικής Πυρκαγιάς)** που γίνεται καταρχήν σε τοπικό επίπεδο από τις κατά τόπους αρμόδιες υπηρεσίες του Πυροσβεστικού Σώματος και σύμφωνα με τα επιχειρησιακά σχέδια αυτών. Το Πυροσβεστικό Σώμα ως αρμόδιος φορέας για την αναγγελία του συμβάντος Δασικής Πυρκαγιάς ειδοποιεί τους υπόλοιπους εμπλεκόμενους Φορείς σε τοπικό επίπεδο. Οι Φορείς που βάσει του θεσμικού πλαισίου οφείλουν να συνδράμουν σε δυναμικό και μέσα το έργο της κατάσβεσης το οποίο αποτελεί ευθύνη του Πυροσβεστικού Σώματος [ Δημόσιοι ( Αποκεντρωμένες Διοικήσεις, Περιφέρειες, Δήμοι, Ένοπλες Δυνάμεις, ΕΛΑΣ ), Ιδιωτικοί Φορείς , Εθελοντικές Οργανώσεις εκπαιδευμένες από το Πυροσβεστικό Σώμα κλπ ] συμμετέχουν μετά από αίτημα του επικεφαλής Αξιωματικού των επιχειρήσεων καταστολής και αναλόγως της κλιμάκωσης των επιχειρήσεων κατά το μέρος που τους αφορά και φροντίζουν για τη διαθεσιμότητα και κλιμάκωση των ιδίων πόρων ( ανθρώπινο δυναμικό και μέσα ).

Β) Δράσεις που αφορούν στην αντιμετώπιση εκτάκτων αναγκών λόγω δασικών πυρκαγιών, διαχείριση των συνεπειών τους και στην άμεση/βραχεία αποκατάσταση αυτών, που αναλαμβάνεται από τους λοιπούς επιχειρησιακά εμπλεκόμενους Φορείς σε επίπεδο Δήμου ,

Περιφέρειας , Αποκεντρωμένης Διοίκησης και σε Κεντρικό επίπεδο αναλόγως της κλιμάκωσης των επιχειρήσεων.

Οι ανωτέρω δράσεις υλοποιούνται αρχικά σε τοπικό επίπεδο.

Η αντιμετώπιση εκτάκτων αναγκών λόγω δασικών πυρκαγιών και η διαχείριση των συνεπειών σε τοπικό επίπεδο γίνεται αρχικά από τις αρμόδιες υπηρεσίες του Π.Σ, του Δήμου, της ΕΛΑΣ καθώς και των λοιπών υπηρεσιών ( Τομέας Υγείας , ΑΔΜΗΕ , ΔΕΔΔΗΕ, κλπ), στη χωρική αρμοδιότητα των οποίων έχει εκδηλωθεί και αναπτύσσεται η Δασική Πυρκαγιά.

Ο συντονισμός των δράσεων που αναλαμβάνεται από το Δήμαρχο αφορά στη διασύνδεση των επιμέρους δράσεων των Φορέων, στην εύρεση και διάθεση πρόσθετων πόρων προς

- υποβοήθηση του έργου της καταστολής των δασικών πυρκαγιών που εκτελείται από το Π.Σ., καθώς και
- στην αντιμετώπιση εκτάκτων αναγκών λόγω δασικών πυρκαγιών και στην αποτελεσματική διαχείριση των συνεπειών.

Οι ανωτέρω Φορείς και Υπηρεσίες συμμετέχουν με εκπροσώπους τους στο Συντονιστικό Τοπικό Όργανο (ΣΤΟ). Το ΣΤΟ, ασκεί υποστηρικτικό ρόλο στο έργο του Δημάρχου και αφορά στο συντονισμό όλων των δράσεων διαχείρισης της έκτακτης ανάγκης εφόσον αυτή παραμένει σε επίπεδο Δήμου.

Στην περίπτωση που η διαχείριση των εκτάκτων αναγκών λόγω δασικών πυρκαγιών δεν μπορεί να αντιμετωπιστεί σε επίπεδο Δήμου, είτε λόγω έκτασης, είτε λόγω έντασης της καταστροφής, ο συντονισμός των δράσεων αναλαμβάνεται από τον Περιφερειάρχη ή κατόπιν εντολής του από τον αρμόδιο Αντιπεριφερειάρχη ο οποίος ενεργεί σύμφωνα με τις οδηγίες και τις κατευθύνσεις που του παρέχει ο Περιφερειάρχης. Οι Υπηρεσίες και Φορείς που υποστηρίζουν το έργο της αντιμετώπισης εκτάκτων αναγκών και διαχείρισης συνεπειών λόγω δασικών πυρκαγιών σε επίπεδο Περιφερειακής Ενότητας, συμμετέχουν με εκπροσώπους τους στο Συντονιστικό Όργανο Πολιτικής Προστασίας (ΣΟΠΠ) της Περιφερειακής Ενότητας, το οποίο συγκαλείται με εντολή του αρμόδιου Αντιπεριφερειάρχη και εισηγούνται τα απαραίτητα μέτρα για την υποστήριξη του έργου του ΠΣ και την αποτελεσματική αντιμετώπιση των εκτάκτων αναγκών λόγω δασικών πυρκαγιών και διαχείριση των συνεπειών.

#### **4.1. Βασικές Αρχές**

Βασική αρχή εφαρμογής του Σχεδίου Αντιμετώπισης Δασικών Πυρκαγιών είναι η συνεργασία όλων των εμπλεκόμενων Φορέων και η συντονισμένη δράση τους, όπως αυτή καθορίζεται από το ισχύον θεσμικό πλαίσιο. Οι εμπλεκόμενοι Φορείς ενεργοποιούνται σε κάθε Φάση του Συστήματος Κινητοποίησης Πολιτικής Προστασίας (συνήθης ετοιμότητα, αυξημένη ετοιμότητα, άμεση κινητοποίηση-επέμβαση, αποκατάσταση) σύμφωνα με τα διαγράμματα ροής πληροφοριών που επισυνάπτονται στο Παράρτημα Γ' του παρόντος.

#### **4.2. Στάδια Επιχειρήσεων**

Στο πλαίσιο του Σχεδίου Δασικών Πυρκαγιών τα στάδια επιχειρήσεων νοούνται ως οι φάσεις εξέλιξης του καταστροφικού φαινομένου, η χρονική εξέλιξη του οποίου μπορεί να ενταχθεί γενικά στις τέσσερις φάσεις του συστήματος κινητοποίησης πολιτικής προστασίας (συνήθης ετοιμότητα, αυξημένη ετοιμότητα, άμεση κινητοποίηση-επέμβαση, αποκατάσταση-αρωγή) όπως ορίζονται στο Γενικό Σχέδιο Πολιτικής Προστασίας (ΥΑ 1299/2003).

Στο Παράρτημα Δ' αναφέρονται οι αρμοδιότητες και οι δράσεις των επιχειρησιακά εμπλεκόμενων Φορέων καθώς και των Οργάνων Διοίκησης Ελέγχου και Συντονισμού Επιχειρήσεων για κάθε επίπεδο Διοίκησης (Επιτελικό – Επιχειρησιακό – Τακτικό) και για όλες τις φάσεις του συστήματος κινητοποίησης Πολιτικής Προστασίας.

##### **4.2.1. Φάση 1<sup>η</sup> Συνήθης Ετοιμότητα**

Κατά τη φάση αυτή υλοποιούνται μέτρα και ενέργειες, που συμβάλλουν στην προετοιμασία κάθε εμπλεκόμενου Φορέα για τις επόμενες φάσεις ενεργειών, που εξασφαλίζουν δηλαδή την κινητοποίηση για την υλοποίηση των δράσεων, ανάλογα με την εμπλοκή του κάθε Φορέα στα στάδια επιχειρήσεων, που ακολουθούν την εκδήλωση του φαινομένου. Διευκρινίζεται ότι για το σκοπό σύνταξης του Σχεδίου, δράσεις πρόληψης που είναι δυνατό να λαμβάνουν χώρα κατά τη διάρκεια της 1ης φάσης (εκτέλεση έργων και εργασιών αντιπυρικής προστασίας σε δάση και δασικές εκτάσεις, απομάκρυνση μέρους ή του συνόλου της βλάστησης γύρω από υποδομές και περιοχές ιδιαίτερης αξίας, κλπ) δεν ανήκουν στην 1<sup>η</sup> φάση και δεν πρέπει να συμπεριλαμβάνονται σε αυτή.

Κατά την φάση αυτή γίνονται προπαρασκευαστικές δράσεις/ενέργειες που εξασφαλίζουν τις συνθήκες για την εφαρμογή των εγκεκριμένων σχεδίων και την επιχειρησιακή ετοιμότητα του μηχανισμού αντιμετώπισης (όπως συντήρηση, προμήθεια υλικών, κλπ).

Συγκεκριμένα, στο Στρατηγικό επίπεδο λαμβάνονται αποφάσεις:

α) για την εξασφάλιση των οικονομικών πόρων που θα διατεθούν για την πιθανή μίσθωση-επίταξη μηχανημάτων, πρόσληψη εποχιακού προσωπικού, προμήθεια υλικών κλπ., και

β) για τη δρομολόγηση της ανάπτυξης των διαθέσιμων πόρων με βάση τα συμπεράσματα της ανάλυσης κινδύνου.

Σε όλα τα επίπεδα ελέγχεται η λειτουργία του συστήματος επικοινωνίας και ροής πληροφοριών για τη διασφάλιση της ικανότητας ασφαλούς ανταλλαγής πληροφοριών μεταξύ των εμπλεκόμενων Φορέων και τη λήψη αποφάσεων. Αξιολογούνται όλα τα διαθέσιμα στοιχεία και πληροφορίες που συλλέγονται από τα συστήματα επιτήρησης, πρόβλεψης και έγκαιρης προειδοποίησης για το σχηματισμό βάσιμης εκτίμησης της κατάστασης. Γίνεται έλεγχος του αριθμού και της κατάστασης των μέσων πολιτικής προστασίας.

Στο Παράρτημα Δ' περιγράφονται ο ρόλος, αρμοδιότητες και δράσεις κάθε εμπλεκόμενου Φορέα στη φάση αυτή.

#### **4.2.2. Φάση 2<sup>η</sup> Αυξημένη Ετοιμότητα**

Τα επίπεδα ετοιμότητας, οι συγκεκριμένες ενέργειες του κάθε επιχειρησιακά εμπλεκόμενου Φορέα σε κάθε επίπεδο και η λήψη πρόσθετων μέτρων σε συνάρτηση με το προβλεπόμενο επίπεδο κινδύνου καθορίζεται από τον επιχειρησιακό τους σχεδιασμό.

Για την υποστήριξη της Διοίκησης στη λήψη αποφάσεων σχετικών με την επιλογή επιπέδου ετοιμότητας η Γενική Γραμματεία Πολιτικής Προστασίας εκδίδει καθημερινά Χάρτη Πρόβλεψης Κινδύνου Πυρκαγιάς (ΥΑ 1299/2003 Γενικό Σχέδιο Πολιτικής Προστασίας «ΞΕΝΟΚΡΑΤΗΣ»). Στο Χάρτη απεικονίζονται πέντε (5) επίπεδα κινδύνου πυρκαγιάς όπως αυτά εκτιμώνται στα διάφορα γεωγραφικά διαμερίσματα της χώρας. Στον ημερήσιο Χάρτη Πρόβλεψης Κινδύνου Πυρκαγιάς εμφανίζονται τα διοικητικά όρια των Δασαρχείων της χώρας, τα οποία και θεωρούνται ως το ελάχιστο γεωγραφικό διαμέρισμα στο οποίο εκτιμάται ο κίνδυνος. Μετά την έκδοσή του, ο χάρτης αποστέλλεται σε όλους τους αρμόδιους Φορείς και ταυτόχρονα αναρτάται στην ιστοσελίδα της Γενικής Γραμματείας Πολιτικής Προστασίας.

Θέματα που αφορούν τις διαδικασίες έκδοσης και αποστολής του ημερήσιου Χάρτη Πρόβλεψης Κινδύνου Πυρκαγιάς καθορίζονται σε ετήσια βάση με σχετικό έγγραφο της ΓΓΠΠ.

Στο Παράρτημα Δ' περιγράφονται ο ρόλος, οι αρμοδιότητες και οι δράσεις κάθε εμπλεκόμενου Φορέα στη φάση αυτή.

#### **4.2.3. Φάση 3<sup>η</sup> Άμεση Κινητοποίηση - Επέμβαση**

Στα πλαίσια του παρόντος Γενικού Σχεδίου Δασικών Πυρκαγιών στην 3<sup>η</sup> φάση του Συστήματος Κινητοποίησης Πολιτικής Προστασίας, στην οποία προϋποτίθεται η εκδήλωση του φαινομένου, αντιμετωπίζονται τα εξής:

1. Έλεγχος - καταστολή του φαινομένου με ευθύνη του Πυροσβεστικού Σώματος (ΠΣ) και βάσει των Επιχειρησιακών του Σχεδίων.
2. Διάθεση μέσων από τους λοιπούς εμπλεκόμενους Φορείς προς ενίσχυση του έργου της καταστολής, κατόπιν ενημέρωσης και υποβολής σχετικού αιτήματος του Πυροσβεστικού Σώματος.
3. Αντιμετώπιση εκτάκτων αναγκών λόγω δασικών πυρκαγιών και διαχείριση συνεπειών κατά τη φάση εξέλιξης του φαινομένου και μέχρι τον έλεγχό του.

Διευκρινίζεται ότι ο σχεδιασμός για την ανάπτυξη μηχανισμού συλλογής πληροφοριών για την αναγγελία εκδήλωσης του φαινομένου αποτελεί μέρος των Επιχειρησιακών Σχεδίων του Πυροσβεστικού Σώματος (Ν. 2612/98 «Ανάθεση της δασοπυρόσβεσης στο Πυροσβεστικό Σώμα και άλλες διατάξεις»).

Στο Παράρτημα Δ' περιγράφονται ο ρόλος, οι αρμοδιότητες και οι δράσεις κάθε εμπλεκόμενου Φορέα στη φάση αυτή, που συνδέονται με τις ανωτέρω δράσεις (2) και (3).

Προς αποφυγή συγχύσεων διευκρινίζεται ότι η κλιμάκωση του κάθε φορέα δεν πρέπει να συγχέεται με τη γενικότερη κλιμάκωση του συνόλου του Μηχανισμού Πολιτικής Προστασίας ( η οποία ορίζεται στο Ν.3013/2002, αρθ. 2 ) και είναι δυνατόν να λαμβάνει χώρα σε διαφορετικά στάδια επιχειρήσεων, όπως προκύπτει από το ρόλο και τις αρμοδιότητες του.

Για τις δασικές πυρκαγιές, τα στάδια των επιχειρήσεων από την εκδήλωση του φαινομένου ως και τον πλήρη έλεγχο του, προσδιορίστηκαν ως εξής :

1. **Αναγγελία**
2. **Κινητοποίηση δυνάμεων – Αρχική Εκτίμηση Κατάστασης**
3. **Ανάπτυξη Δυνάμεων - Επέμβαση**
4. **Μερικός Έλεγχος**
5. **Έλεγχος - Φύλαξη**
6. **Πλήρης Κατάσβεση**
7. **Αποτίμηση**

Ειδικότερα, οι δράσεις πολιτικής προστασίας σε τακτικό επίπεδο ακολουθούν τις φάσεις εξέλιξης του καταστροφικού φαινομένου και εντάσσονται στα αντίστοιχα στάδια επιχειρήσεων.

Με βάση τα ανωτέρω στάδια επιχειρήσεων, προσδιορίζονται με χρονική αλληλουχία ακολούθως οι κύριες δράσεις κατά αρμοδιότητα των Φορέων στην αντιμετώπιση Δασικών Πυρκαγιών και περιγράφεται η κλιμάκωση των ενεργειών.

Συγκεκριμένα, στο στάδιο επιχειρήσεων «**Αναγγελία**» ορίζεται το σύνολο των ενεργειών της Διοίκησης για τη μεταβίβαση προς όλους τους εμπλεκόμενους Φορείς της εξακριβωμένης πληροφορίας με την οποία περιγράφεται η θέση που εκδηλώθηκε η πυρκαγιά, η ώρα που έγινε αντιληπτή και το είδος της βλάστησης που καίγεται.

Το στάδιο επιχειρήσεων «**Κινητοποίηση Δυνάμεων-Αρχική Εκτίμηση Κατάστασης**» συνδέεται με την κλιμάκωση δυναμικού και μέσω του Πυροσβεστικού Σώματος που απαιτείται, σύμφωνα με την πρώτη εκτίμηση του επικεφαλής Αξιωματικού του Πυροσβεστικού Σώματος ο οποίος μεταβαίνει στον τόπο του συμβάντος, για την αντιμετώπιση της πυρκαγιάς. Με βάση τη διαθεσιμότητα του αιτούμενου δυναμικού και μέσω ο επικεφαλής Αξιωματικός του Πυροσβεστικού Σώματος θα οδηγηθεί στην επιλογή του βέλτιστου Σχεδίου δράσης στο επόμενο στάδιο επιχειρήσεων.

Στο στάδιο επιχειρήσεων «**Ανάπτυξη Δυνάμεων – Επέμβαση**» πραγματοποιείται από τα αρμόδια όργανα του Πυροσβεστικού Σώματος η επιλογή του βέλτιστου Σχεδίου δράσεως και υλοποιείται με την αντίστοιχη ανάπτυξη δυνάμεων και επέμβαση στον τόπο της πυρκαγιάς. Οι λοιποί εμπλεκόμενοι Φορείς συμμετέχουν είτε υποστηρικτικά στο έργο της κατάσβεσης της Δασικής Πυρκαγιάς, είτε στην αντιμετώπιση εκτάκτων αναγκών λόγω Δασικών Πυρκαγιών και διαχείριση των συνεπειών κατά το μέρος που τους αφορά λόγω αρμοδιότητας.

Στο στάδιο επιχειρήσεων «**Μερικός Έλεγχος**» θεωρείται ότι, όταν λόγω των συνθηκών που επικρατούν, της διασποράς και του έργου των δυνάμεων πυρόσβεσης, έχει πλήρως κατασβεστεί το μεγαλύτερο μέρος της περιμέτρου μιας πυρκαγιάς και δεν αναμένεται μεγάλη αύξηση της περιμέτρου της πυρκαγιάς. Το έργο της κατάσβεσης συνεχίζεται έτσι ώστε να οριοθετηθεί η περίμετρος. Στο στάδιο αυτό δεν προβλέπεται αποκλιμάκωση των Φορέων που συμμετέχουν στο έργο της από εδάφους κατάσβεσης.

Στο στάδιο επιχειρήσεων «**Έλεγχος - Φύλαξη**» θεωρείται ότι η περίμετρος της πυρκαγιάς έχει πλήρως κατασβεστεί και πραγματοποιείται φύλαξη του χώρου για τυχόν αναζωπυρώσεις και μερική αποκλιμάκωση των διατιθέμενων μέσων κατόπιν εισήγησης του επικεφαλής Αξιωματικού του Π.Σ. Το χρονικό διάστημα για το οποίο διαρκεί η φύλαξη για τυχόν αναζωπυρώσεις συνδέεται κατά κανόνα με το είδος της καύσιμης ύλης που βρίσκεται στην περίμετρο της πυρκαγιάς, την έκταση της πυρκαγιάς, τη μορφολογία του εδάφους και τις εκάστοτε καιρικές συνθήκες.

Στο στάδιο επιχειρήσεων «**Πλήρης Κατάσβεση**» θεωρείται ότι το συμβάν έχει λήξει και πραγματοποιείται πλήρης αποκλιμάκωση των διατιθέμενων για την κατάσβεση και για τη φύλαξη δυναμικού και μέσων μετά τη σχετική λήψη απόφασης του επικεφαλής Αξιωματικού του Πυροσβεστικού Σώματος που διοικεί το συμβάν.

Στο στάδιο επιχειρήσεων «**Αποτίμηση**» όλοι οι φορείς-υπηρεσίες που ενεπλάκησαν στην αντιμετώπιση εκτάκτων αναγκών και τη διαχείριση των συνεπειών εξαιτίας δασικών πυρκαγιών προχωρούν σε αποτίμηση των δράσεων/ενεργειών τους βάσει του αντίστοιχου σχεδιασμού τους. Σκοπός της αποτίμησης είναι η αναγνώριση εκ μέρους των φορέων σημείων που χρήζουν βελτιώσεων στο σχεδιασμό τους, καθώς και στην ορθολογικότερη διαχείριση πόρων. Νοείται ότι για να είναι δυνατή η σύνταξη αποτίμησης, οι ανωτέρω φορείς οφείλουν να καταγράψουν με χρονολογική σειρά τις δράσεις/ενέργειες στις οποίες προέβησαν και τους αντίστοιχους πόρους που διέθεσαν, σε κάθε Φάση του Συστήματος Κινητοποίησης Πολιτικής Προστασίας.

#### **4.2.4. Φάση 4<sup>η</sup> Αποκατάσταση - Αρωγή**

Στη φάση αυτή γίνεται εκτίμηση ζημιών, εκτίμηση της κατάστασης, παρέχεται άμεση αρωγή στους πληγέντες και λαμβάνονται οι αποφάσεις για την άμεση/βραχεία αποκατάσταση των καταστροφών.

Στο Παράρτημα Δ' περιγράφονται ο ρόλος, οι αρμοδιότητες και οι δράσεις κάθε εμπλεκόμενου φορέα και στη φάση αυτή.

#### **4.2.5. Φάκελος Καταστροφής**

*Στον ειδικό φάκελο καταστροφής που τηρεί η ΓΓΠΠ βάσει του θεσμικού πλαισίου, περιέχονται τα στοιχεία του συνόλου των ενεργειών, στο πλαίσιο και του αντίστοιχου σχεδιασμού, για την αντιμετώπιση των καταστροφών κατά την εκδήλωση των φαινομένων, καθώς και για την αποκατάσταση των ζημιών. Επίσης, εμπεριέχονται εκθέσεις απολογισμού δράσης των επί μέρους αρμόδιων Φορέων και προτάσεις για βελτίωση των δράσεων σε περίπτωση αντιμετώπισης παρόμοιων φαινομένων καθώς και στην ορθολογικότερη διαχείριση πόρων.*

Στα ανωτέρω πλαίσια, όλοι οι εμπλεκόμενοι Φορείς στην αντιμετώπιση εκτάκτων αναγκών λόγω Δασικών Πυρκαγιών, τη διαχείριση των συνεπειών και την αποκατάσταση των ζημιών οφείλουν να καταγράφουν τα ανωτέρω στοιχεία με χρονολογική σειρά, έτσι ώστε να είναι δυνατή

η κατά περίπτωση ανάλυση του Συστήματος Κινητοποίησης Πολιτικής Προστασίας, με στόχο τη βελτίωση του σχεδιασμού για την αποτελεσματικότερη αντιμετώπιση των καταστροφικών φαινομένων και το μετριασμό των επιπτώσεων στους πολίτες και στο ανθρωπογενές και φυσικό περιβάλλον.

Στις περιπτώσεις Γενικής, Περιφερειακής και Τοπικής μεγάλης έντασης καταστροφής, ο φάκελος της καταστροφής συμπληρώνεται από τη Γενική Γραμματεία Πολιτικής Προστασίας.

Στις περιπτώσεις Περιφερειακών ή Τοπικών μεγάλης έντασης καταστροφών εξ αιτίας πυρκαγιών όλα τα απαραίτητα στοιχεία που συνδέονται με το φάκελο καταστροφής συγκεντρώνονται από τις /νσεις Πολιτικής Προστασίας των Αποκεντρωμένων Διοικήσεων και υποβάλλονται εντός δύο (2) μηνών στη Γενική Γραμματεία Πολιτικής Προστασίας.

Στις περιπτώσεις Γενικών καταστροφών η συλλογή όλων των απαραίτητων στοιχείων που συνδέονται με το φάκελο καταστροφής γίνεται με σχετικό αίτημα της Γενικής Γραμματείας Πολιτικής Προστασίας προς τους εμπλεκόμενους Φορείς.

#### **4.3. Κλιμάκωση Επιχειρήσεων**

Στο παρόν Σχέδιο Δασικών Πυρκαγιών προσδιορίζεται η γενικότερη κλιμάκωση για το σύνολο του Μηχανισμού Πολιτικής Προστασίας όπως αυτή ορίζεται στο Ν.3013/2002, αρθ. 2, και καθορίζονται τα κριτήρια και τα συνολικά επίπεδα κλιμάκωσης.

Σημειώνεται ότι στο παρόν Σχέδιο Αντιμετώπισης Δασικών Πυρκαγιών περιγράφεται η κλιμάκωση του κάθε εμπλεκόμενου Φορέα, η οποία είναι δυνατόν να λαμβάνει χώρα σε διαφορετικές φάσεις του Συστήματος Κινητοποίησης Πολιτικής Προστασίας, όπως προκύπτει από το ρόλο και τις αρμοδιότητες του.

#### 4.3.1. Κριτήρια Κλιμάκωσης

A) Κριτήριο κλιμάκωσης **για την ετοιμότητα** των εμπλεκόμενων Φορέων στο πλαίσιο του παρόντος Σχεδίου είναι το ημερήσιο δελτίο πρόβλεψης κινδύνου πυρκαγιάς που εκδίδεται από τη Γενική Γραμματεία Πολιτικής Προστασίας καθημερινά κατά τη διάρκεια της αντιπυρικής περιόδου υπό μορφή θεματικού χάρτη στον οποίο απεικονίζονται συνολικά πέντε (5) κατηγορίες κινδύνου πυρκαγιάς, όπως αυτές εκτιμώνται για το Νομό Αττικής.

Οι κατηγορίες κινδύνου, χαμηλή, μέση, υψηλή και πολύ υψηλή, βαθμολογούνται αντίστοιχα με αριθμούς από το 1 έως το 4. Η κατηγορία με αριθμό 5, που κατά κανόνα εμφανίζεται σπάνια στο χάρτη, αντιστοιχεί σε κατάσταση Συναγερμού.

Επισημαίνεται ότι η πρόβλεψη του κινδύνου έχει σαν σκοπό την υποστήριξη της Διοίκησης στη λήψη των αποφάσεων και σε καμία περίπτωση δεν προβλέπει τη συμπεριφορά μιας πυρκαγιάς που εξελίσσεται σε πραγματικό χρόνο. Η ενιαία αντιμετώπιση των διαφορετικών επιπέδων κινδύνου (ειδικά των κατηγοριών κινδύνου 1,2,3), χωρίς αντίστοιχη διαφοροποίηση των μέτρων και των δράσεων στο σχεδιασμό των εμπλεκόμενων Φορέων, αξιοποιεί μερικώς τις δυνατότητες του ημερήσιου Χάρτη Πρόβλεψης Κινδύνου Πυρκαγιάς, ως υποστηρικτικού εργαλείου στη λήψη αποφάσεων και ενδεχομένως μπορεί να οδηγήσει τους Φορείς σε εσφαλμένη εκτίμηση του επιπέδου ετοιμότητας.

Οι δράσεις που δρομολογούνται σε κάθε επίπεδο κλιμάκωσης ετοιμότητας ορίζονται με πάγιες διοικητικές πράξεις οι οποίες αποτελούν αναπόσπαστο μέρος του Σχεδίου του κάθε Φορέα.

B) Κριτήρια κλιμάκωσης **για την αντιμετώπιση** της καταστροφής στο πλαίσιο του παρόντος Σχεδίου είναι:

- Η αδυναμία αντιμετώπισης της καταστροφής και των εκτάκτων αναγκών λόγω Δασικών Πυρκαγιών από το κατώτερο διοικητικό επίπεδο (ανεπάρκεια διατιθέμενων πόρων).
- Η εξάπλωση της Δασικής Πυρκαγιάς πέραν των διοικητικών ορίων του Δήμου (έκταση καταστροφής).
- Το μέγεθος των απωλειών ή ζημιών που αφορούν στη ζωή, στην υγεία και στην περιουσία των πολιτών, στα αγαθά, στις παραγωγικές πηγές, στο περιβάλλον και στις υποδομές (ένταση της καταστροφής).

#### 4.3.2. Επίπεδα Κλιμάκωσης

Τα επίπεδα κλιμάκωσης κάθε εμπλεκόμενου Φορέα **για την ετοιμότητα** βασίζονται στις κατηγορίες κινδύνου Πυρκαγιάς όπως αυτές αναφέρονται στο Χάρτη Πρόβλεψης Κινδύνου Πυρκαγιάς, που εκδίδεται από τη Γενική Γραμματεία Πολιτικής Προστασίας.

Τα επίπεδα κλιμάκωσης **για την αντιμετώπιση** εκτάκτων αναγκών λόγω Δασικών Πυρκαγιών και διαχείρισης συνεπειών ορίζονται από το κατώτερο στο ανώτερο ως ακολούθως:



1. Τοπικό, όταν ο συντονισμός της διάθεσης πόρων για την ενίσχυση του έργου της κατάσβεσης από το ΠΣ και ο συντονισμός των ενεργειών για την αντιμετώπιση εκτάκτων αναγκών λόγω Δασικών Πυρκαγιών και τη διαχείριση των συνεπειών γίνεται από το Δήμαρχο.
2. Περιφερειακής Ενότητας, όταν ο συντονισμός διάθεσης πόρων για την ενίσχυση του έργου της κατάσβεσης από το ΠΣ και ο συντονισμός των ενεργειών για την αντιμετώπιση εκτάκτων αναγκών λόγω Δασικών Πυρκαγιών και τη διαχείριση των συνεπειών από την καταστροφή γίνεται από τον Περιφερειάρχη ή κατόπιν εντολής του από τον αρμόδιο Αντιπεριφερειάρχη ο οποίος ενεργεί σύμφωνα με τις οδηγίες και τις κατευθύνσεις που του παρέχει ο Περιφερειάρχης.
3. Περιφερειακό, όταν ο συντονισμός διάθεσης πόρων για την ενίσχυση του έργου της κατάσβεσης από το ΠΣ και ο συντονισμός των ενεργειών για την αντιμετώπιση εκτάκτων αναγκών λόγω Δασικών Πυρκαγιών και τη διαχείριση των συνεπειών από την καταστροφή γίνεται από τον Περιφερειάρχη.
4. Αποκεντρωμένης Διοίκησης, όταν ο συντονισμός διάθεσης πόρων για την ενίσχυση του έργου της κατάσβεσης από το ΠΣ και ο συντονισμός των ενεργειών για την αντιμετώπιση εκτάκτων αναγκών λόγω Δασικών Πυρκαγιών και τη διαχείριση των συνεπειών από την καταστροφή γίνεται από το Γενικό Γραμματέα της Αποκεντρωμένης Διοίκησης
5. Κεντρικό, όταν ο συντονισμός διάθεσης πόρων γίνεται από το Γενικό Γραμματέα Πολιτικής Προστασίας και το ΚΣΟΠΠ ή σε περίπτωση χαρακτηρισμού της καταστροφής ως γενικής από τον Υπουργό Δημόσιας Τάξης & Προστασίας του Πολίτη.

Επισημαίνεται ότι η απόφαση χαρακτηρισμού της καταστροφής από το Γενικό Γραμματέα Πολιτικής Προστασίας, σε μια από τις κατηγορίες όπως αυτές αναφέρονται στην παράγραφο 3 του άρθρου 2 του Ν.3013/2002, ορίζει τα αντίστοιχα επίπεδα κλιμάκωσης που απαιτούνται στη διάθεση του απαραίτητου δυναμικού και μέσων πολιτικής προστασίας για την αντιμετώπιση εκτάκτων αναγκών λόγω Δασικών Πυρκαγιών και τη διαχείριση των συνεπειών:

1. Τοπική καταστροφή μικρής έντασης, για την αντιμετώπιση της οποίας αρκεί το δυναμικό και τα μέσα πολιτικής προστασίας σε επίπεδο Περιφερειακής Ενότητας, ο συντονισμός διάθεσης του απαραίτητου δυναμικού και μέσων γίνεται από τον Περιφερειάρχη ή κατόπιν εντολής του από τον αρμόδιο Αντιπεριφερειάρχη ο οποίος ενεργεί σύμφωνα με τις οδηγίες και τις κατευθύνσεις που του παρέχει ο Περιφερειάρχης
2. Τοπική καταστροφή μεγάλης έντασης, για την αντιμετώπιση της οποίας απαιτείται η διάθεση δυναμικού και μέσων πολιτικής προστασίας και από άλλους Δήμους, Περιφέρειες, Αποκεντρωμένες Διοικήσεις ή και από Κεντρικές Υπηρεσίες και Φορείς, ο συντονισμός διάθεσης του απαραίτητου δυναμικού και μέσων γίνεται με ευθύνη του Γενικού Γραμματέα Πολιτικής Προστασίας και του ΚΣΟΠΠ, σύμφωνα με το άρθρο 5 του Ν. 3013/2002.

3. Περιφερειακή μικρής έντασης, για την αντιμετώπιση της οποίας αρκεί το δυναμικό και τα μέσα πολιτικής προστασίας της Περιφέρειας, ο συντονισμός διάθεσης του απαραίτητου δυναμικού και μέσων γίνεται με ευθύνη του Περιφερειάρχη.
4. Περιφερειακή μεγάλης έντασης, για την αντιμετώπιση της οποίας απαιτείται η διάθεση δυναμικού και μέσων πολιτικής προστασίας και από άλλες Περιφέρειες, ή Αποκεντρωμένες Διοικήσεις ή και από Κεντρικές Υπηρεσίες και Φορείς, ο συντονισμός διάθεσης του απαραίτητου δυναμικού και μέσων γίνεται με ευθύνη του Γενικού Γραμματέα Πολιτικής Προστασίας και του ΚΣΟΠΠ.
5. Γενική καταστροφή, η καταστροφή εκτείνεται σε περισσότερες από τρεις περιφέρειες της Χώρας, ο συντονισμός διάθεσης του απαραίτητου δυναμικού και μέσων γίνεται με ευθύνη του Υπουργού Δημόσιας Τάξης & Προστασίας του Πολίτη ή του Γενικού Γραμματέα Πολιτικής Προστασίας και του ΚΣΟΠΠ.

Για τις ανωτέρω περιπτώσεις των τοπικών και περιφερειακών καταστροφών μεγάλης έντασης

ο Γενικός Γραμματέας της Αποκεντρωμένης Διοίκησης δύναται να αναλαμβάνει, εντός της χωρικής του αρμοδιότητας και εφόσον συντρέχουν λόγοι, το συντονισμό διάθεσης του απαραίτητου δυναμικού και μέσων για την αντιμετώπιση εκτάκτων αναγκών λόγω Δασικών Πυρκαγιών και τη διαχείριση των συνεπειών από την καταστροφή, κατόπιν σχετικής συνεννόησης με το Γενικό Γραμματέα Πολιτικής Προστασίας.<sup>2</sup>

Η μετάβαση από το κατώτερο στο ανώτερο διοικητικό επίπεδο γίνεται κατόπιν αιτήματος των αποκεντρωμένων κατά περίπτωση Οργάνων Πολιτικής Προστασίας (Περιφερειάρχης ή Γενικός Γραμματέας Αποκεντρωμένης Διοίκησης) σύμφωνα με τα αρ. 10-12 του Ν.3013/2002 προς το Γενικό Γραμματέα Πολιτικής Προστασίας.

Επίσης, ο Γενικός Γραμματέας Πολιτικής Προστασίας εκδίδει τις αποφάσεις για την κήρυξη κατάστασης ετοιμότητας πολιτικής προστασίας και κατάστασης έκτακτης ανάγκης πολιτικής προστασίας, στις περιπτώσεις περιφερειακών και τοπικών καταστροφών μεγάλης και μικρής έντασης. Στην περίπτωση τοπικής καταστροφής μικρής έντασης η έκδοση της απόφασης για την κήρυξη κατάστασης έκτακτης ανάγκης πολιτικής προστασίας δύναται να λαμβάνεται από το Γενικό Γραμματέα Αποκεντρωμένης Διοίκησης ή τον οικείο Περιφερειάρχη, μετά από σχετική εισήγηση προς τον Γενικό Γραμματέα Πολιτικής Προστασίας.

Η έκδοση αποφάσεων της Γενικής Γραμματείας Πολιτικής Προστασίας που αναφέρονται στην κήρυξη μιας περιοχής σε κατάσταση έκτακτης ανάγκης συνδέεται αποκλειστικά με το συντονισμό του δυναμικού και των μέσων των Φορέων που επιχειρούν για την άμεση αντιμετώπισή τους,

---

<sup>2</sup> κατ' εφαρμογή του άρθ. 1 παρ. 2 του Ν.2503/1997 σε συνδυασμό με τα άρθ. 10 και 11 του Ν.3013/2002 και το άρθ. 283 του Ν3852/2010.

καθώς και με το μέγεθος της κινητοποίησης του δυναμικού και των μέσων που είναι πλέον του διατιθέμενου υπό κανονικές συνθήκες.

#### **4.4. Ρόλοι & Αρμοδιότητες των επιχειρησιακά εμπλεκόμενων Οργανικών**

##### **Μονάδων των Φορέων**

Οι ρόλοι και οι αρμοδιότητες των επιχειρησιακά εμπλεκόμενων οργανικών μονάδων των Φορέων ανά επίπεδο διοίκησης (Στρατηγικό, Επιχειρησιακό, Τακτικό) σε όλες τις φάσεις του Συστήματος Κινητοποίησης Πολιτικής Προστασίας (συνήθης ετοιμότητα, αυξημένη ετοιμότητα, άμεση κινητοποίηση-επέμβαση, αποκατάσταση-αρωγή) περιγράφονται αναλυτικά στην παρ. 4.2 του παρόντος Μέρους και παρατίθενται στα Παράρτημα Δ'.

#### **4.5. Συνέργεια – Συνεργασία με άλλους εμπλεκόμενους Δημόσιους Φορείς,**

##### **Ιδιωτικούς Φορείς & Ιδιώτες**

Για το έργο της καταστολής των Δασικών Πυρκαγιών, το οποίο αποτελεί ευθύνη του Πυροσβεστικού Σώματος, τα θέματα συνεργασίας του Πυροσβεστικού Σώματος με τους Φορείς που δρουν υποστηρικτικά στο έργο της κατάσβεσης ρυθμίζονται από την ΚΥΑ 12030Φ.109.1/1999 (ΦΕΚ 713 τ. Β')

Όσον αφορά στην αντιμετώπιση εκτάκτων αναγκών λόγω Δασικών Πυρκαγιών και τη διαχείριση των συνεπειών κατά τη Φάση της Αντιμετώπισης και Βραχείας Αποκατάστασης η συνέργεια – συνεργασία των Φορέων για την αντιμετώπιση των Δασικών Πυρκαγιών περιγράφεται στις Προσθήκες Δ' και ΣΤ' του παρόντος.

#### **4.6. Ρόλοι & Αρμοδιότητες Εθελοντικών Οργανώσεων**

Οι ρόλοι και οι αρμοδιότητες των εθελοντικών οργανώσεων που αφορούν τη συμμετοχή των εθελοντικών οργανώσεων στην επιτήρηση των δασών για επισήμανση πυρκαγιών προσδιορίζονται σε συνεδριάσεις των Συντονιστικών Οργάνων Πολιτικής Προστασίας (ΣΟΠΠ) των Περιφερειακών Ενοτήτων.

Επίσης, οι εθελοντικές οργανώσεις που είναι ενταγμένες στο μητρώο της Γενικής Γραμματείας Πολιτικής Προστασίας σε περιπτώσεις εκτάκτων αναγκών που προκαλούνται από δασικές πυρκαγιές, δρουν επιχειρησιακά προς υποβοήθηση του έργου του Πυροσβεστικού Σώματος και πάντοτε υπό τις εντολές του επικεφαλής Αξιωματικού του Πυροσβεστικού Σώματος.

Τονίζεται ότι οι χώροι δράσης των εθελοντικών οργανώσεων που είναι ενταγμένες στο μητρώο της Γενικής Γραμματείας Πολιτικής Προστασίας καθορίζονται στην απόφαση ένταξής τους και ότι για να είναι ουσιαστική η προσφορά τους, πρέπει οι δράσεις που αναλαμβάνουν να αποτελούν μέρος των επιχειρησιακών αναγκών που καθορίζονται μέσα από τα Συντονιστικά Όργανα Πολιτικής Προστασίας (ΣΟΠΠ) των Περιφερειακών Ενοτήτων ή τα Συντονιστικά Τοπικά Όργανα (ΣΤΟ) των Δήμων.

#### **4.7. Συντονιστικές οδηγίες για την ταυτόχρονη ή επακόλουθη εφαρμογή άλλων σχεδίων.**

Η εκδήλωση μιας Δασικής Πυρκαγιάς δύναται να προκαλέσει επαγόμενες καταστροφές (κυρίως τεχνολογικές), όπως πυρκαγιές σε βιομηχανικές μονάδες, διαρροή επικίνδυνων υλικών, κλπ.

Η διαχείριση εκτάκτων αναγκών λόγω των επαγόμενων εξαιτίας Δασικών Πυρκαγιών καταστροφών, καθώς και ο έλεγχος και καταστολή τους, δύναται να επιτελείται ταυτόχρονα με το έργο της καταστολής της Δασικής Πυρκαγιάς και της αντιμετώπισης εκτάκτων αναγκών και διαχείρισης των συνεπειών της.

Εφόσον οι επαγόμενες της Δασικής Πυρκαγιάς καταστροφές εκδηλωθούν, αξιολογούνται και αντιμετωπίζονται κατά περίπτωση και εφαρμόζονται τα ειδικότερα σχέδια αντιμετώπισής τους (εγκεκριμένο Γενικό Σχέδιο Αντιμετώπισης Τεχνολογικών Ατυχημάτων Μεγάλης Έκτασης - ΣΑΤΑΜΕ, κλπ) όταν αυτό απαιτηθεί, παράλληλα με τα σχέδια αντιμετώπισης εκτάκτων αναγκών λόγω Δασικών Πυρκαγιών. Η παράλληλη ενεργοποίηση σχεδίων αντιμετώπισης εκτάκτων αναγκών και δρομολόγηση δράσεων πολιτικής προστασίας, δεδομένων των διαθέσιμων πόρων, απαιτεί την άμεση αξιολόγηση των συμβάντων από τους αρμόδιους εμπλεκόμενους Φορείς και την κατά προτεραιότητα αντιμετώπισή τους.

Η αρχική ειδοποίηση, η εντολή για ενεργοποίηση των σχεδίων, οι ρόλοι και αρμοδιότητες των εμπλεκόμενων Φορέων, καθώς και ο έλεγχος και συντονισμός των επιχειρήσεων για την αντιμετώπιση εκτάκτων αναγκών λόγω εκδήλωσης των ανωτέρω επαγόμενων εξαιτίας Δασικών Πυρκαγιών καταστροφών, ορίζονται από το ισχύον θεσμικό πλαίσιο και αναφέρονται με αναλυτικό τρόπο στα αντίστοιχα σχέδια και μνημόνια ενεργειών των κατά περίπτωση εμπλεκόμενων Φορέων.

Αιτήματα συνδρομής στο έργο της αντιμετώπισης των επαγόμενων φυσικών ή τεχνολογικών καταστροφών από άλλες υπηρεσίες και Φορείς ( Περιφέρεια , Δήμο , ΕΛΑΣ κλπ ), πρέπει να συναξιολογούνται, βάσει των επιπτώσεων των επαγόμενων καταστροφών, της επικρατούσας κατάστασης καθώς και των επιχειρησιακών αναγκών και προτεραιοτήτων τους στην αντιμετώπιση των εκτάκτων αναγκών λόγω Δασικών Πυρκαγιών.

## **ΜΕΡΟΣ ΙΙΙ. ΛΕΙΤΟΥΡΓΙΕΣ ΣΥΣΤΗΜΑΤΟΣ ΚΙΝΗΤΟΠΟΙΗΣΗΣ ΠΟΛΙΤΙΚΗΣ ΠΡΟΣΤΑΣΙΑΣ**

### **1. Επικοινωνίες & Διαχείριση Πληροφοριών**

Οι επικοινωνίες μεταξύ των Φορέων για δράσεις υποστήριξης του έργου του ΠΣ στην καταστολή Δασικών Πυρκαγιών και στην αντιμετώπιση εκτάκτων αναγκών λόγω Δασικών Πυρκαγιών και διαχείριση των συνεπειών γίνονται κατά κανόνα με τη χρήση των δικτύων σταθερής και κινητής τηλεφωνίας σε όλα τα στάδια επιχειρήσεων.

Για τις ενδοεπικοινωνίες τους οι εμπλεκόμενοι Φορείς δύναται να χρησιμοποιούν και δίκτυα ασύρματων επικοινωνιών, σύμφωνα με τα προβλεπόμενα στον επιχειρησιακό σχεδιασμό τους.

Σε περιπτώσεις όπου παρουσιάζονται δυσχέρειες στις τηλεπικοινωνίες (σταθερή και κινητή τηλεφωνία) λόγω των Δασικών Πυρκαγιών και μέχρι την αποκατάστασή τους, οι κατά τόπους Αστυνομικές Υπηρεσίες ή Πυροσβεστικές Υπηρεσίες, δύναται να υποστηρίξουν το έργο των Γενικών Γραμματέων των Αποκεντρωμένων Διοικήσεων, των Περιφερειάρχων, των Αντιπεριφερειάρχων και των Δημάρχων, που αφορά τις μεταξύ τους επικοινωνίες, με τη διάθεση προσωπικού ή μέσων ως συνδέσμων με δυνατότητα ραδιοεπικοινωνίας, όταν αυτό απαιτείται και είναι εφικτό.

Η ανταλλαγή πληροφοριών, η αποστολή αιτημάτων, κλπ. που πραγματοποιούνται μέσω τηλεφωνικών επικοινωνιών, δύναται να ακολουθείται με την αποστολή τηλεομοιοτυπίας (FAX) όταν αυτό απαιτείται και είναι εφικτό.

Η αναγγελία των Δασικών Πυρκαγιών αποτελεί ευθύνη των υπηρεσιών του Πυροσβεστικού Σώματος το οποίο και εξασφαλίζει σε 24ωρη βάση επικοινωνία με τους Φορείς που εμπλέκονται υποστηρικτικά στο έργο της κατάσβεσης των Δασικών Πυρκαγιών (ΚΥΑ 12030Φ.109.1/1999, αρθ.1, παρ.4, αρθ.3, παρ.2).

#### **1.1. Επιτήρηση, Πρόβλεψη και Έγκαιρη Προειδοποίηση**

##### **1.1.Α. Πρόβλεψη κινδύνου και Έγκαιρη Προειδοποίηση**

Θέματα που αφορούν την πρόβλεψη κινδύνου πυρκαγιάς σε ημερήσια βάση κατά τη διάρκεια της αντιπυρικής περιόδου συνδέονται με την έκδοση από τη ΓΓΠΠ του Ημερήσιου Δελτίου Πρόβλεψης Κινδύνου Πυρκαγιάς υπό μορφή θεματικού χάρτη, το οποίο αναφέρεται και ως «Χάρτης Πρόβλεψης Κινδύνου Πυρκαγιάς», υπόδειγμα του οποίου ακολουθεί:



Διαδικασίες που αφορούν την έκδοση του Χάρτη Πρόβλεψης Κινδύνου Πυρκαγιάς ρυθμίζονται με έγγραφο της /νσης Σχεδιασμού και Αντιμετώπισης Εκτάκτων Αναγκών της Γενικής Γραμματείας Πολιτικής Προστασίας με θέμα «Έκδοση ημερήσιου Χάρτη Πρόβλεψης Κινδύνου Πυρκαγιάς από την ΓΓΠΠ.», το οποίο αποστέλλεται προς όλους τους εμπλεκόμενους Φορείς σε ετήσια βάση. Στο ανωτέρω έγγραφο προσδιορίζεται μεταξύ των άλλων και ο χρόνος έναρξης και λήξης της έκδοσης και της αποστολής του.

Με την έκδοση του Χάρτη Πρόβλεψης Κινδύνου Πυρκαγιάς σε ημερήσια βάση, η Γενική Γραμματεία Πολιτικής Προστασίας έχει κύριο στόχο να ενημερώνει, τους φορείς που εμπλέκονται στην αντιμετώπιση των δασικών πυρκαγιών, για τις περιοχές που το επόμενο 24ωρο είναι μεγάλη η επικινδυνότητα εκδήλωσης και εξάπλωσης πυρκαγιών, ως αποτέλεσμα της επίδρασης φυσικών αιτιών που δημιουργούν ευνοϊκό περιβάλλον για την εμφάνισή τους συνδυαζόμενα με ανθρωπογενείς αιτίες. Ο Χάρτης Πρόβλεψης Κινδύνου Πυρκαγιάς δεν πρέπει να συγχέεται με τη χαρτογράφηση του κινδύνου, όπως αυτή προσδιορίζεται στο Μέρος II παρ. 3.1 του παρόντος.

Στον Ημερήσιο Χάρτη Πρόβλεψης Κινδύνου Πυρκαγιάς, εμφανίζονται τα διοικητικά όρια των Δασαρχείων της χώρας, τα οποία και θεωρούνται ως το ελάχιστο γεωγραφικό διαμέρισμα στο οποίο εκτιμάται ο κίνδυνος. Στον ανωτέρω χάρτη, διακρίνονται τέσσερις κανονικές κατηγορίες κινδύνου, χαμηλή, μέση, υψηλή και πολύ υψηλή, βαθμολογούμενες αντίστοιχα με αριθμούς από το 1 έως το 4. Η κατηγορία με αριθμό 5, κατά κανόνα, εμφανίζεται σπάνια στο χάρτη. Η κατηγορία αυτή αντιστοιχεί με κατάσταση Συναγερμού.

Πιο αναλυτικά, οι κατηγορίες κινδύνου του Ημερήσιου Χάρτη Πρόβλεψης Κινδύνου Πυρκαγιάς περιγράφονται παρακάτω:

**Κατηγορία Κινδύνου 1 (Χαμηλή):** Ο κίνδυνος είναι χαμηλός. Η πιθανότητα για εκδήλωση πυρκαγιάς δεν είναι ιδιαίτερα υψηλή. Εάν εκδηλωθεί πυρκαγιά, οι συνθήκες (κατάσταση καύσιμης ύλης, μετεωρολογικές συνθήκες) δεν θα ευνοήσουν τη γρήγορη εξέλιξή της.

**Κατηγορία Κινδύνου 2 (Μέση):** Ο κίνδυνος είναι συνήθης για τη θερινή περίοδο. Πυρκαγιές που ενδέχεται να εκδηλωθούν, αναμένεται να είναι μέσης δυσκολίας στην αντιμετώπισή τους.

**Κατηγορία Κινδύνου 3 (Υψηλή):** Ο κίνδυνος είναι υψηλός. Είναι πιθανό να εκδηλωθεί αυξημένος αριθμός πυρκαγιών, αρκετές από τις οποίες θα είναι δύσκολο να αντιμετωπισθούν όταν οι τοπικές συνθήκες είναι ευνοϊκές (μορφολογία εδάφους, τοπικοί άνεμοι, κλπ).

**Κατηγορία Κινδύνου 4 (Πολύ Υψηλή):** Ο κίνδυνος είναι ιδιαίτερα υψηλός. Ο αριθμός των πυρκαγιών που αναμένεται να εκδηλωθούν, πιθανόν να είναι μεγάλος αλλά, το κυριότερο, κάθε πυρκαγιά μπορεί να λάβει μεγάλες διαστάσεις εφόσον ξεφύγει από την αρχική προσβολή.

**Κατηγορία Κινδύνου 5 (Κατάσταση ΣΥΝΑΓΕΡΜΟΥ):** Ο κίνδυνος είναι ακραίος. Ο αριθμός των πυρκαγιών που αναμένεται να εκδηλωθούν, πιθανόν να είναι πολύ μεγάλος. Όλες οι πυρκαγιές που ενδέχεται να εκδηλωθούν, μπορεί να λάβουν γρήγορα μεγάλες διαστάσεις και να αναπτύξουν ακραία συμπεριφορά αμέσως μετά την εκδήλωσή τους. Η δυσκολία ελέγχου αναμένεται να είναι πολύ μεγάλη μέχρι να μεταβληθούν οι συνθήκες κάτω από τις οποίες αναπτύσσονται οι πυρκαγιές.

Τα επίπεδα ετοιμότητας, οι συγκεκριμένες ενέργειες του κάθε επιχειρησιακά εμπλεκόμενου Φορέα σε κάθε επίπεδο και η λήψη πρόσθετων μέτρων σε συνάρτηση με το προβλεπόμενο επίπεδο κινδύνου καθορίζεται από τον επιχειρησιακό τους σχεδιασμό.

Η σύνταξη του Ημερήσιου Χάρτη Πρόβλεψης Κινδύνου Πυρκαγιάς γίνεται από ομάδα εργασίας που συγκροτείται με Απόφαση του Υπουργού Δημόσιας Τάξης και Προστασίας του Πολίτη.

Η ανωτέρω ομάδα σύνταξης του Χάρτη Πρόβλεψης Κινδύνου Πυρκαγιάς απαρτίζεται από επιστήμονες με ειδικές γνώσεις (Δασολόγους, Μετεωρολόγους) της /σης Σχεδιασμού και Αντιμετώπισης Εκτάκτων Αναγκών της Γ.Γ.Π.Π, καθώς και μετεωρολόγους της Εθνικής Μετεωρολογικής Υπηρεσίας.

Η ομάδα σύνταξης παραδίδει τον Ημερήσιο Χάρτη Πρόβλεψης Κινδύνου Πυρκαγιάς στο Κέντρο Επιχειρήσεων της Πολιτικής Προστασίας της Γενικής Γραμματείας Πολιτικής Προστασίας (ΚΕΠΠ/ΓΓΠΠ) προκειμένου να αποσταλεί στα Κέντρα Επιχειρήσεων των αρμοδίων εμπλεκόμενων φορέων καθώς και στα γραφεία των αρμοδίων Υπουργών για ενημέρωση.

Επίσης, το Κέντρο Επιχειρήσεων της Πολιτικής Προστασίας (ΚΕΠΠ) αποστέλλει τον Χάρτη Πρόβλεψης Κινδύνου Πυρκαγιάς στις Διευθύνσεις Πολιτικής Προστασίας των Αποκεντρωμένων Διοικήσεων και των Περιφερειών.

Για τις περιοχές που η πρόβλεψη του κινδύνου εκτιμάται από πολύ υψηλή (κατηγορία με αριθμό 4) έως εξαιρετικά υψηλή (κατάσταση συναγερμού, κατηγορία με αριθμό 5), εκδίδεται επιπλέον, από το Κέντρο Επιχειρήσεων της Πολιτικής Προστασίας (ΚΕΠΠ) της Γενικής Γραμματείας Πολιτικής Προστασίας ιδιαίτερο προειδοποιητικό σήμα προκειμένου να τεθούν σε κατάσταση ετοιμότητας πολιτικής προστασίας οι φορείς σε εφαρμογή του άρθρ. 2 παρ.4β του Ν. 3013/2002. Τα επίπεδα ετοιμότητας, οι συγκεκριμένες ενέργειες του κάθε επιχειρησιακά εμπλεκόμενου Φορέα σε κάθε επίπεδο και η λήψη πρόσθετων μέτρων σε συνάρτηση με το προβλεπόμενο επίπεδο κινδύνου καθορίζεται από τον επιχειρησιακό τους σχεδιασμό.

Περαιτέρω προώθηση του Χάρτη Πρόβλεψης Κινδύνου Πυρκαγιάς καθώς και του ιδιαίτερου προειδοποιητικού σήματος προς τα Γραφεία Πολιτικής Προστασίας των Δήμων, γίνεται με ευθύνη των /σεων Πολιτικής Προστασίας των Αποκεντρωμένων Διοικήσεων μετά από σχετική συνεννόηση τους με τις /σεις Πολιτικής Προστασίας των Περιφερειών, στα πλαίσια συνεργασίας τους για την άμεση αναμετάδοσή τους προς τους Δήμους.

Νοείται ότι οι Διευθύνσεις Πολιτικής Προστασίας των Περιφερειών ενημερώνουν αρμοδίως τον Περιφερειάρχη και αποστέλλουν το Χάρτη Πρόβλεψης Κινδύνου Πυρκαγιάς και το ιδιαίτερο προειδοποιητικό σήμα στα τμήματα Πολιτικής Προστασίας των Περιφερειακών Ενοτήτων και στους αρμόδιους Αντιπεριφερειάρχες.

Στο Διάγραμμα Ροής ΔΡ0: Έγκαιρη Προειδοποίηση (Παράρτημα Γ') απεικονίζονται οι φορείς στους οποίους το ΚΕΠΠ/ΓΓΠΠ αποστέλλει τον Χάρτη Πρόβλεψης Κινδύνου Πυρκαγιάς και το ιδιαίτερο προειδοποιητικό σήμα.

Η ενημέρωση για το ιδιαίτερο προειδοποιητικό σήμα και ενεργοποίηση των Εθελοντικών Οργανώσεων που συμμετέχουν στις περιπτώσεις αυτές στη λήψη προσθέτων μέτρων επιτήρησης για την άμεση αναγγελία τυχόν πυρκαγιών, σύμφωνα με τις αποφάσεις των Συντονιστικών Οργάνων Πολιτικής Προστασίας των Περιφερειακών Ενοτήτων, γίνεται από τις Διευθύνσεις Πολιτικής Προστασίας των Περιφερειών ή από τα Τμήματα Πολιτικής Προστασίας των Περιφερειακών Ενοτήτων, εφόσον έχουν εξουσιοδοτηθεί προς τούτο.



Ειδικότερα για το μέτρο αυτό πρέπει να λαμβάνεται υπόψη ότι επικίνδυνες ώρες θεωρούνται οι μεσημεριανές και απογευματινές, όπου επικρατούν εξαιρετικά ευνοϊκές συνθήκες για την εκδήλωση και ανάπτυξη πυρκαγιών.

Η ενημέρωση του κοινού, μέσω δελτίων τύπου, για θέματα που συνδέονται με την έκδοση του Ημερήσιου Χάρτη Πρόβλεψης Κινδύνου Πυρκαγιάς και την κατάταξη μιας περιοχής της χώρας σε κατηγορία πολύ υψηλού κινδύνου, αποτελεί ευθύνη της Γενικής Γραμματείας Πολιτικής Προστασίας.

Ειδικότερα για τις περιοχές που η πρόβλεψη του κινδύνου εκτιμάται από πολύ υψηλή (κατηγορία με αριθμό 4) έως εξαιρετικά υψηλή, (κατάσταση συναγερμού, κατηγορία με αριθμό 5),

η Γενική Γραμματεία Πολιτικής Προστασίας θα εκδίδει κατά την κρίση της, προειδοποιητικές ανακοινώσεις με κατάλληλες οδηγίες, για ενημέρωση του κοινού που βρίσκεται σε αυτές τις περιοχές, με στόχο την αποφυγή ενεργειών που μπορεί να προκαλέσουν πυρκαγιά από αμέλεια.

Για λόγους ταχύτερης ενημέρωσης, ο χάρτης πρόβλεψης κινδύνου πυρκαγιάς, θα είναι διαθέσιμος σε ελάχιστο χρόνο από την έκδοσή του, με ευθύνη της ομάδας σύνταξης, στο δικτυακό τόπο της Γενικής Γραμματείας Πολιτικής Προστασίας (**[www.civilprotection.gr](http://www.civilprotection.gr)** ή **[www.gscp.gr](http://www.gscp.gr)**), από όπου θα μπορούν να ενημερώνονται άμεσα όλοι οι εμπλεκόμενοι φορείς, οι /νσεις Πολιτικής Προστασίας των Αποκεντρωμένων Διοικήσεων και των Περιφερειών, τα τμήματα Πολιτικής Προστασίας των Περιφερειακών Ενότητων, τα Γραφεία Πολιτικής Προστασίας των Δήμων, οι εθελοντικές οργανώσεις Πολιτικής Προστασίας, οι πολίτες, κοκ.

Η κατάταξη μιας περιοχής σε κατηγορία πολύ υψηλή (κατηγορία με αριθμό 4) έως εξαιρετικά υψηλή, (κατάσταση συναγερμού, κατηγορία με αριθμό 5), μια δεδομένη χρονική στιγμή, δεν σημαίνει ότι θα έχουμε κατ' ανάγκη εκδήλωση πυρκαγιάς στην περιοχή αυτή. Ειδικά όταν γίνεται συστηματική ενημέρωση των πολιτών μέσω δελτίων τύπου, μπορεί να αποτραπούν ενέργειες που ενδέχεται να προκαλέσουν πυρκαγιά από αμέλεια. Αυτό αποτελεί και έναν από τους στόχους αυτής της κατάταξης. Η κατάταξη επίσης μιας περιοχής σε κατηγορία χαμηλού κινδύνου δεν αποκλείει την πιθανότητα για εκδήλωση πυρκαγιάς.

Παρά την πιθανότητα αστοχιών, ο Ημερήσιος Χάρτης Πρόβλεψης Κινδύνου Πυρκαγιάς, και τα προειδοποιητικά σήματα κατάστασης πολύ υψηλού ή εξαιρετικά υψηλού κινδύνου μπορούν να βοηθήσουν στην καλύτερη αντιμετώπιση των πυρκαγιών, όπως εξάλλου γίνεται διεθνώς.

Επισημαίνεται ότι η πρόβλεψη του κινδύνου έχει σαν σκοπό την υποστήριξη της Διοίκησης στη λήψη των αποφάσεων και την ενημέρωση του κοινού για την αποτροπή πρόκλησης πυρκαγιών από αμέλεια και σε καμία περίπτωση δεν προβλέπει τη συμπεριφορά μιας πυρκαγιάς που εξελίσσεται σε πραγματικό χρόνο.

Για την πλήρη αξιοποίηση του ημερήσιου χάρτη πρόβλεψης κινδύνου πυρκαγιάς, οι διαφορετικές κατηγορίες κινδύνου απαιτούν και αντίστοιχη κλιμάκωση ετοιμότητας και λήψη μέτρων από όλους τους εμπλεκόμενους φορείς στην αντιμετώπιση των δασικών πυρκαγιών, κατά

το μέρος που τους αφορά. Η ενιαία αντιμετώπιση των διαφορετικών επιπέδων κινδύνου (ειδικά των κατηγοριών κινδύνου 1,2,3), χωρίς αντίστοιχη διαφοροποίηση των μέτρων και των δράσεων στο σχεδιασμό των εμπλεκόμενων φορέων, αξιοποιεί μερικώς τις δυνατότητες του ημερήσιου χάρτη πρόβλεψης κινδύνου πυρκαγιάς, ως υποστηρικτικού εργαλείου στη λήψη αποφάσεων και ενδεχομένως να οδηγήσει τους φορείς σε εσφαλμένη εκτίμηση του επίπεδου ετοιμότητας.

### **1.1.B. Επιτήρηση**

Θέματα που σχετίζονται με την επιτήρηση των δασών και δασικών εκτάσεων κατά την αντιπυρική περίοδο αποτελούν κύρια δράση των υπηρεσιών του Πυροσβεστικού Σώματος το οποίο αναπτύσσει μηχανισμό για την εξασφάλιση της έγκαιρης επισήμανσης των Δασικών Πυρκαγιών (ΚΥΑ 12030Φ.109.1/1999, αρθ.1, παρ.4), ο οποίος περιγράφεται στον επιχειρησιακό σχεδιασμό του και περιλαμβάνουν πυροφυλάκια, περιπόλους και εναέρια επιτήρηση.

Όλοι οι λοιποί Φορείς δύνανται να συνδράμουν υποστηρικτικά το έργο της επιτήρησης, μετά από σχετική συμφωνία με το ΠΣ. Οι υποστηρικτικές δράσεις των εμπλεκόμενων Φορέων καθορίζονται πριν την έναρξη της αντιπυρικής περιόδου στις συνεδριάσεις των ΣΟΠΠ των Περιφερειακών Ενοτήτων.

Ο τρόπος εμπλοκής όλων των εμπλεκόμενων Φορέων που συνδράμουν υποστηρικτικά στην επιτήρηση, όπως και η περιγραφή των αντίστοιχων μέσων και δυνάμεων αποτελούν μέρος των Επιχειρησιακών Σχεδίων ή Σχεδίων Επέμβασης των αρμοδίων υπηρεσιών του Πυροσβεστικού Σώματος όπως και των Ειδικών Σχεδίων Αντιμετώπισης Εκτάκτων Αναγκών εξαιτίας Δασικών Πυρκαγιών των Αποκεντρωμένων Διοικήσεων, των Περιφερειών και των Δήμων.

Ειδικότερα συστήματα επιτήρησης και εντοπισμού Δασικών Πυρκαγιών, τα οποία έχουν εγκατασταθεί και λειτουργούν με ευθύνη των Δήμων, των Περιφερειών και των Αποκεντρωμένων Διοικήσεων του Κράτους, θα πρέπει να αναφέρονται στα αντίστοιχα Παρατήματα Ι' των Δήμων, των Περιφερειών και των Αποκεντρωμένων Διοικήσεων του Κράτους. Οι διαδικασίες ενημέρωσης των κατά τόπους αρμοδίων υπηρεσιών του ΠΣ θα πρέπει να περιγράφονται στα αντίστοιχα μνημόνια ενεργειών.

Νοείται ότι οποιοσδήποτε φορέας σε κεντρικό ή αποκεντρωμένο επίπεδο συλλέξει πρωτογενείς πληροφορίες σχετικά με την εκδήλωση Δασικής Πυρκαγιάς, οφείλει να ενημερώνει άμεσα τα αντίστοιχα διοικητικού επιπέδου όργανα του ΠΣ, καθώς και τα αρμόδια Αποκεντρωμένα Όργανα Πολιτικής Προστασίας (Δήμαρχο, Περιφερειάρχη/αρμόδιο Αντιπεριφερειάρχη, Γενικό Γραμματέα Αποκεντρωμένης Διοίκησης).

### **1.2. Αρχική Ειδοποίηση**

επιπλέον πληροφορία που προέρχεται από μη θεσμοθετημένους για το σκοπό αυτό Φορείς αποτελεί χρήσιμη πρόσθετη πληροφορία για τα αρμόδια όργανα των διαφόρων επιπέδων.

Εφόσον εξακριβωθεί η πληροφορία για έναρξη Πυρκαγιάς από την αρμόδια Πυροσβεστική Υπηρεσία αυτή προβαίνει στις ακόλουθες ενέργειες για την αρχική ειδοποίηση – αναγγελία των εμπλεκόμενων υπηρεσιών:

- Ενημερώνει το 199/ΣΠΕΚ.
- Ειδοποιεί τη Διοίκηση της ΠΥ Νομού
- Τη /υση Πολιτικής Προστασίας της οικείας Περιφέρειας
- Το Γραφείο Πολιτικής Προστασίας του οικείου Δήμου

Το 199/ΣΠΕΚ επικοινωνεί τηλεφωνικά και ενημερώνει τις εξής Υπηρεσίες/Φορείς:

- ΣΕΚΥΠΣ
- /υση Πολιτικής Προστασίας Αποκεντρωμένης Διοίκησης
- Τοπική Αρμόδια Αστυνομική Αρχή
- Τοπική Αρμόδια Δασική Υπηρεσία
- Τοπικό Παράρτημα του ΕΚΑΒ
- Λοιπούς Φορείς που δύναται να συνδράμουν υποστηρικτικά το έργο της κατάσβεσης του Π.Σ. (ΑΔΜΗΕ, ΔΕΔΔΗΕ, κλπ)

Στη συνέχεια ο κάθε παραλήπτης της αρχικής ειδοποίησης αναλαμβάνει να ενημερώσει τις αρμόδιες επιχειρησιακά εμπλεκόμενες οργανικές μονάδες του Φορέα του.

Νοείται ότι, η /υση Πολιτικής Προστασίας της Περιφέρειας ή το αρμόδιο κατ' εντολή της Τμήμα Πολιτικής Προστασίας της οικείας Περιφερειακής Ενότητας μετά από σχετική συνεννόηση με την αρμόδια Πυροσβεστική Υπηρεσία, προβαίνει, εφ' όσον συντρέχουν λόγοι, στην ενημέρωση των υπευθύνων λειτουργίας εγκαταστάσεων (κατασκηνώσεις, νοσοκομεία, ξενοδοχεία, κλπ) πλησίον του συμβάντος, για την **ετοιμότητα** λήψης μέτρων προστασίας των ατόμων που βρίσκονται σε αυτά.

### **1.3. Κινητοποίηση**

Η κινητοποίηση του Συστήματος Πολιτικής Προστασίας, στα πλαίσια του παρόντος Σχεδίου, αναφέρεται στη φάση της αυξημένης ετοιμότητας και στη φάση της αντιμετώπισης (άμεση κινητοποίηση – επέμβαση).

Στη φάση της **αυξημένης ετοιμότητας** η κινητοποίηση δυναμικού και μέσων των υπηρεσιών/ιδιωτικών Φορέων/ εθελοντικών οργανώσεων γίνεται με βάση το Ημερήσιο Δελτίο Πρόβλεψης Κινδύνου Πυρκαγιάς και με την εφαρμογή από την αρμόδια εξουσιοδοτημένη οργανική μονάδα κάθε εμπλεκόμενου Φορέα σχετικών αποφάσεων των αρμοδίων Οργάνων Πολιτικής Προστασίας (Γενικός Γραμματέας Πολιτικής Προστασίας, Γενικός Γραμματέας Αποκεντρωμένης

Διοίκησης, Περιφερειάρχης/αρμόδιος Αντιπεριφερειάρχης, Δήμαρχος).

Στη φάση της αντιμετώπισης του καταστροφικού φαινομένου των Δασικών Πυρκαγιών η κινητοποίηση του απαραίτητου δυναμικού και μέσων γίνεται

- i) είτε για την υλοποίηση δράσεων που αφορούν την υποστήριξη του έργου της καταστολής των Δασικών Πυρκαγιών, την κύρια ευθύνη του οποίου έχει το Πυροσβεστικό Σώμα,
- ii) είτε για την υλοποίηση δράσεων που αφορούν την αντιμετώπιση εκτάκτων αναγκών λόγω Δασικών Πυρκαγιών και τη διαχείριση των συνεπειών (συμπεριλαμβανομένης και της άμεσης/βραχείας αποκατάστασης από καταστροφές που έχουν προκληθεί από δασικές πυρκαγιές)

Στην περίπτωση (i), η κινητοποίηση του δυναμικού και μέσων γίνεται με απόφαση του αρμοδίου Οργάνου Πολιτικής Προστασίας (Γενικός Γραμματέας Πολιτικής Προστασίας, Γενικός Γραμματέας Αποκεντρωμένης Διοίκησης, Περιφερειάρχης, Δήμαρχος) κατόπιν σχετικού αιτήματος του Πυροσβεστικού Σώματος προς τις αντίστοιχες επιχειρησιακά εμπλεκόμενες οργανικές μονάδες του κάθε Φορέα (ΚΕΠΠ, /νση Πολιτικής Προστασίας Αποκεντρωμένης Διοίκησης, /νση Πολιτικής Προστασίας Περιφέρειας, Γραφείο Πολιτικής Προστασίας Δήμου).

Σημειώνεται ότι στην περίπτωση που η πυρκαγιά έχει εκδηλωθεί σε κοινόχρηστο χώρο ή χώρο διάθεσης απορριμμάτων οι Δήμαρχοι οφείλουν να λάβουν όλα τα κατασταλτικά μέτρα σύμφωνα με την κείμενη σχετική νομοθεσία (Ν.3463/2006, αρθ.75, παρ. β4).

Στην περίπτωση (ii), η κινητοποίηση δυναμικού και μέσων

- των καταλλήλων υπηρεσιών ή
- των ιδιωτικών Φορέων που τους έχει ανατεθεί έργο ή
- των εθελοντικών οργανώσεων πολιτικής προστασίας για δράσεις που έχουν καθοριστεί στα ΣΟΠΠ των Περιφερειακών Ενοτήτων,

αποφασίζεται από τα αρμόδια Όργανα Πολιτικής Προστασίας δια των αντιστοιχών αρμοδίων υπηρεσιών, όπως ανωτέρω, αναλόγως του επιπέδου κλιμάκωσης. Στην περίπτωση της οργανωμένης απομάκρυνσης πολιτών λόγω τεκμηριωμένου κινδύνου από δασικές πυρκαγιές, η κινητοποίηση αποφασίζεται από τα αναφερόμενα Όργανα Πολιτικής Προστασίας κατόπιν σχετικής εισήγησης του Πυροσβεστικού Σώματος και εφαρμόζεται δια των αντιστοιχών αρμοδίων υπηρεσιών.

Στην περίπτωση που τεκμηριωμένα εκτιμάται ότι απειλούνται, από εξελισσόμενη ή επικείμενη καταστροφή εξαιτίας Δασικών Πυρκαγιών, εγκαταστάσεις όπως νοσοκομεία, κατασκηνώσεις κλπ., το μέτρο της οργανωμένης απομάκρυνσης πολιτών αποφασίζεται από τις Διοικήσεις τους κατόπιν σχετικής εισήγησης του Πυροσβεστικού Σώματος.

Τα όργανα Διοίκησης Ελέγχου και Συντονισμού επιχειρήσεων που είναι στο σημείο του

συμβάντος επικοινωνούν τηλεφωνικά ή μέσω ασυρμάτων δικτύων με τις προϊστάμενες υπηρεσίες τους και τα Κέντρα Επιχειρήσεων σύμφωνα με τα ακόλουθα διαγράμματα ροής πληροφοριών.

Η ροή της πληροφορίας σε αυτό το στάδιο αποτυπώνεται:

- στο Διάγραμμα Ροής ΔΡ2α: Κινητοποίηση Φορέων προς υποστήριξη του έργου της καταστολής το οποίο αποτελεί ευθύνη του Πυροσβεστικού Σώματος (Παράρτημα Γ'), και
- στο Διάγραμμα Ροής: ΔΡ2β: Κινητοποίηση Φορέων για την αντιμετώπιση εκτάκτων αναγκών λόγω Δασικών Πυρκαγιών και τη διαχείριση των συνεπειών (συμπεριλαμβανομένης και της βραχείας αποκατάστασης) (Παράρτημα Γ')

#### **1.4. Μέσα & Πρωτόκολλο Επικοινωνίας**

Κύρια μέσα επικοινωνίας αποτελούν τα δίκτυα σταθερής και κινητής τηλεφωνίας καθώς και τα ασύρματα δίκτυα που χρησιμοποιούν συνήθως οι επιχειρησιακά εμπλεκόμενοι Φορείς για την ενδοεπικοινωνία τους.

Η επικοινωνία γίνεται αρχικά τηλεφωνικά και δύναται να συνοδεύεται με αποστολή σχετικής τηλεομοιοτυπίας (FAX), όταν αυτό απαιτείται (αιτήματα συνδρομής κλπ).

Το πρωτόκολλο επικοινωνίας περιλαμβάνει τα τεχνικά μέσα επικοινωνίας - τηλέφωνο, τηλεομοιοτυπία, ασύρματο - και τα σχετικά χρησιμοποιούμενα έντυπα καθώς και εναλλακτικούς τρόπους επικοινωνίας για την ετοιμότητα και έγκαιρη κινητοποίηση των υπευθύνων στη περίπτωση μιας επαπειλούμενης (εν δυνάμει) ή συντελεσθείσας καταστροφής.

Κρίνεται σκόπιμο οι Αποκεντρωμένες Διοικήσεις, οι Περιφέρειες και οι Δήμοι να προσδιορίσουν στο ειδικό Παράρτημα Ι' καθώς και στα ανάλογα Μνημόνια Ενεργειών τους, τόσο το πρωτόκολλο επικοινωνίας όσο και την αρμόδια οργανική μονάδα για την υποστήριξη της λειτουργίας αυτών των συστημάτων.

#### **1.5. Διαγράμματα Ροής Πληροφοριών**

Στο Παράρτημα Γ' παρατίθενται τα Διαγράμματα Ροής ως ακολούθως:

ΔΡ0: Έγκαιρη Προειδοποίηση (Καθημερινή Αποστολή Χάρτη Πρόβλεψης Κινδύνου Πυρκαγιάς & Ιδιαίτερο Προειδοποιητικό Σήμα λόγω υψηλού (4) και πολύ υψηλού (5) κινδύνου)

ΔΡ1: Αναγγελία – Αρχική Ειδοποίηση

ΔΡ2α: Κινητοποίηση Φορέων προς υποστήριξη του έργου της καταστολής το οποίο αποτελεί ευθύνη του Πυροσβεστικού Σώματος.

ΔΡ2β: Κινητοποίηση Φορέων για τη διαχείριση των συνεπειών από δασικές πυρκαγιές (συμπεριλαμβανομένης και της βραχείας αποκατάστασης).

## 2. Διοίκηση Έλεγχος & Συντονισμός Επιχειρήσεων

Στα πλαίσια του Γενικού Σχεδίου Δασικών Πυρκαγιών, η Διοίκηση, Έλεγχος & Συντονισμός των επιχειρήσεων αφορά τα όργανα που λειτουργούν στα διάφορα ιεραρχικά επίπεδα καθώς και τα συστήματα και τις διαδικασίες που αυτά χρησιμοποιούν είτε για να λαμβάνουν αποφάσεις είτε για να αξιολογήσουν και να εισηγηθούν τα απαραίτητα μέτρα και δράσεις που αφορούν α) στην αντιμετώπιση του ίδιου του συμβάντος Δασικής Πυρκαγιάς (καταστολή Δασικής Πυρκαγιάς) και β) στην αντιμετώπιση εκτάκτων αναγκών λόγω Δασικών Πυρκαγιών, διαχείριση των συνεπειών τους και στην άμεση/βραχεία αποκατάσταση αυτών.

### 2.1 Επίπεδα & Όργανα

Η Διοίκηση, Έλεγχος & Συντονισμός των επιχειρήσεων γίνεται ανάλογα με το επίπεδο κλιμάκωσης και την κατηγορία των δράσεων από τα αντίστοιχα Όργανα των επιχειρησιακά εμπλεκόμενων Φορέων.

Για τις **επιχειρήσεις καταστολής** των Δασικών Πυρκαγιών, η Διοίκηση Έλεγχος & Συντονισμός των επιχειρήσεων γίνεται από τα αρμόδια όργανα του Πυροσβεστικού Σώματος και σύμφωνα με το επίπεδο κλιμάκωσης των επιχειρήσεων, όπως αυτό ορίζεται στα επιχειρησιακά του Σχέδια.

Για την **υποστήριξη του έργου της καταστολής**, το οποίο αποτελεί ευθύνη του Πυροσβεστικού Σώματος καθώς και για την αντιμετώπιση εκτάκτων αναγκών λόγω Δασικών Πυρκαγιών και τη διαχείριση των συνεπειών (συμπεριλαμβανομένης της οργανωμένης απομάκρυνσης πολιτών και της άμεσης-βραχείας αποκατάστασης), η Διοίκηση, Έλεγχος & Συντονισμός των επιχειρήσεων αποτελεί ευθύνη των οργάνων Πολιτικής Προστασίας (Γενικός Γραμματέας Πολιτικής Προστασίας, Γενικός Γραμματέας Αποκεντρωμένης Διοίκησης, Περιφερειάρχης/αρμόδιος Αντιπεριφερειάρχης, Δήμαρχος) τα οποία αναλόγως της κλιμάκωσης υλοποιούν στο πλαίσιο των αρμοδιοτήτων τους δράσεις πολιτικής προστασίας ενημερώνοντας ταυτόχρονα το ανώτερο διοικητικά Όργανο Πολιτικής Προστασίας.

#### 2.1.1 Αποστολή

Τα ανωτέρω Όργανα των επιχειρησιακά εμπλεκόμενων Φορέων, αναλαμβάνουν την υλοποίηση όλων των δράσεων αντιμετώπισης εκτάκτων αναγκών εξαιτίας Δασικών Πυρκαγιών ανάλογα με το επίπεδο κλιμάκωσης.

#### 2.1.2 Σύνοψη

Στα πλαίσια του παρόντος Σχεδίου τα επίπεδα Διοίκησης καθώς και τα Όργανα Διοίκησης Ελέγχου & Συντονισμού Επιχειρήσεων για κάθε επίπεδο Διοίκησης προσδιορίζονται ως εξής:



## A **Επιτελικό Επίπεδο**

- Υπουργείο Δημόσιας Τάξης & Προστασίας του Πολίτη
- Γενική Γραμματεία Πολιτικής Προστασίας
- ΚΣΟΠΠ
- Γενική Γραμματεία Δημόσιας Τάξης
- Αρχηγείο ΠΣ - Συμβούλιο Επιτελικού Σχεδιασμού –Συμβούλιο Διαχείρισης Κρίσεων
- Αρχηγείο Ελληνικής Αστυνομίας – /νση Γενικής Αστυνόμευσης - Διεύθυνση Χειρισμού Κρίσεων – Ενιαίο Κέντρο Επιχειρήσεων
- Γενική Γραμματεία Ασφάλειας Ναυσιπλοΐας
- Αρχηγείο Λιμενικού Σώματος
- Υπουργείο Περιβάλλοντος Ενέργειας και Κλιματικής Αλλαγής
  - ο Ειδική Γραμματεία Δασών
- Υπουργείο Εθνικής Άμυνας - Γενικό Επιτελείο Εθνικής Άμυνας
- Υπουργείο Υγείας - Γενική Γραμματεία Δημόσιας Υγείας
- Υπουργείο Εργασίας, Κοινωνικής Ασφάλισης και Πρόνοιας / Γεν. /νση Πρόνοιας
- ΑΔΜΗΕ Α.Ε. / Διεύθυνση Λειτουργίας & Ελέγχου Συστήματος (ΔΛΕΣ)
  - / Διεύθυνση Συστήματος Μεταφοράς (ΔΣΣΜ)
- ΔΕΔΔΗΕ Α.Ε / Κεντρικό Συντονιστικό Όργανο (ΚΣΟ)

## B **Επιχειρησιακό Επίπεδο**

- Κέντρο Επιχειρήσεων Πολιτικής Προστασίας-ΚΕΠΠ/ΓΓΠΠ
- 199 ΣΕΚΥΠΣ / ΣΚΕΔ
- Περιφερειακά Κέντρα Επιχειρήσεων του Π.Σ (ΣΠΕΚ)
- Ενιαίο Κέντρο Επιχειρήσεων - Επιχειρησιακά Κέντρα ΕΛΑΣ (Γενικές Αστυνομικές /νσεις Αθηνών –Θεσσαλονίκης, κλπ)
- ΕΘΚΕΠΙΧ/ΓΕΕΘΑ (ΓΕΑ,ΓΕΣ,ΓΕΝ)
- Κέντρο Επιχειρήσεων ΛΣ-ΕΛΑΚΤ
- ΕΚΕΠΥ
- ΕΚΑΒ / Κεντρική Υπηρεσία και /νσεις Παραρτημάτων
- ΑΔΜΗΕ Α.Ε. / Κέντρα Ελέγχου Ενέργειας (ΚΕΕ)



- ΔΕΔΔΗΕ Α.Ε / Κέντρο Πληροφοριών Δικτύου (ΚΠΔ)  
/ /νσεις Περιφερειών Διανομής  
/ /νση Διαχείρισης Νησιών

## Γ **Τακτικό επίπεδο**

### **Γ.1 Αποκεντρωμένη Διοίκηση**

- Γενικός Γραμματέας Αποκεντρωμένης Διοίκησης
- Αρμόδιες Υπηρεσίες Αποκεντρωμένης Διοίκησης ( /νση Πολιτικής Προστασίας, /νση Συντονισμού και Επιθεώρησης Δασών, /νσεις Δασών Νομών, Δασαρχεία Νομών, κλπ)

### **Γ.2 Περιφέρεια**

- Περιφερειάρχης
- Αρμόδια Περιφερειακή Διοίκηση Πυροσβεστικών Υπηρεσιών
- Αρμόδια Γενική Αστυνομική /νση
- Αρμόδιες Υπηρεσίες Περιφέρειας ( /νση Πολιτικής Προστασίας, /νση Τεχνικών Έργων, κλπ )
- Αρμόδιες Διοικήσεις Υπηρεσιών του ΛΣ-ΕΛΑΚΤ (εφόσον απαιτείται η κινητοποίηση του ΛΣ-ΕΛΑΚΤ), σε επίπεδο Περιφέρειας
- Αρμόδιες Διοικήσεις των Υπηρεσιών Υγείας (ΔΥΠΕ, παραρτήματα ΕΚΑΒ κλπ), σε επίπεδο Περιφέρειας
- Αρμόδιες διοικήσεις λοιπών Φορέων που δύναται να συνδράμουν υποστηρικτικά το έργο της κατάσβεσης του ΠΣ και της διαχείρισης των συνεπειών σε επίπεδο Περιφέρειας (π.χ Βλαβοληπτικά κέντρα ΔΕΔΔΗΕ, επικεφαλής κλιμακίου ΔΕΔΔΗΕ για αποκατάσταση βλάβης ηλεκτροδότησης, επικεφαλής περιφερειακού τομέα ΑΔΜΗΕ για θέση εκτός τάσης γραμμών μεταφοράς και επανασύνδεσή τους, κλπ.).
- Συντονιστικό Μητροπολιτικό Όργανο (ΣΜΟ) Πολιτικής Προστασίας Περιφέρειας Αττικής

### **Γ.3 Περιφερειακή Ενότητα**

- Αντιπεριφερειάρχης
- Συντονιστικό Όργανο Πολιτικής Προστασίας (ΣΟΠΠ) Περιφερειακής Ενότητας

- Αρμόδια Διοίκηση Πυροσβεστικών Υπηρεσιών Νομού
- Αρμόδια Αστυνομική /υση Νομού
- Αρμόδιες Υπηρεσίες Περιφερειακής Ενότητας (Τμήμα Πολιτικής Προστασίας, /υση Τεχνικών Έργων Περιφερειακής Ενότητας, κλπ)
- Αρμόδιες Διοικήσεις Υπηρεσιών του ΛΣ-ΕΛΑΚΤ (εφόσον απαιτείται η κινητοποίηση του ΛΣ-ΕΛΑΚΤ), σε επίπεδο Νομού
- Αρμόδιες Διοικήσεις Υπηρεσιών Υγείας (παραρτήματα ΕΚΑΒ κλπ)
- Οι ενταγμένες στο μητρώο της Γενικής Γραμματείας Πολιτικής Προστασίας Εθελοντικές Οργανώσεις
- Διοικήσεις λοιπών Φορέων που δύναται να συνδράμουν υποστηρικτικά το έργο της κατάσβεσης του ΠΣ και της διαχείρισης των συνεπειών σε επίπεδο Νομού (π.χ. Βλαβοληπτικά κέντρα ΔΕΔΔΗΕ, επικεφαλής κλιμακίου ΔΕΔΔΗΕ για αποκατάσταση βλάβης ηλεκτροδότησης, επικεφαλής περιφερειακού τομέα ΑΔΜΗΕ για θέση εκτός τάσης γραμμών μεταφοράς και επανασύνδεσή τους, κλπ).
- Συντονιστικό Μητροπολιτικό Όργανο (ΣΜΟ) Πολιτικής Προστασίας Περιφερειακής Ενότητας Θεσσαλονίκης

#### **Γ.4 Δήμος**

- Δήμαρχος
- Συντονιστικό Τοπικό Όργανο (σε επίπεδο Δήμου)
- Αρμόδια Διοίκηση των κατά τόπους Πυροσβεστικών Υπηρεσιών
- Αρμόδιες Υπηρεσίες Δήμου (Γραφείο Πολιτικής Προστασίας, Τεχνικές Υπηρεσίες, Υπηρεσίες Πρόνοιας)
- Αρμόδιες Διοικήσεις Τοπικών Υπηρεσιών της ΕΛΑΣ (Αστυνομικά Τμήματα, Τμήματα Τροχαίας) σε επίπεδο Δήμου.
- Διοικήσεις Τοπικών Υπηρεσιών του ΛΣ-ΕΛΑΚΤ (Λιμεναρχεία, Λιμενικοί Σταθμοί - εφόσον απαιτείται η κινητοποίηση του ΛΣ-ΕΛΑΚΤ), σε επίπεδο Δήμου.
- Διοικήσεις Τοπικών Υπηρεσιών Υγείας (Κέντρα Υγείας, παράρτημα ΕΚΑΒ κλπ).
- Διοικήσεις λοιπών Φορέων που δύναται να συνδράμουν υποστηρικτικά το έργο της κατάσβεσης του ΠΣ. και της διαχείρισης των συνεπειών σε επίπεδο

Δήμου (π.χ. Βλαβοληπτικά κέντρα ΔΕΔΔΗΕ, επικεφαλής κλιμακίου ΔΕΔΔΗΕ για αποκατάσταση βλάβης ηλεκτροδότησης κλπ).

### 2.1.3 Λειτουργία

Τα μέλη που συγκροτούν τα Όργανα Διοίκησης, Ελέγχου & Συντονισμού Επιχειρήσεων ανά επίπεδο, εισηγούνται στο πλαίσιο των αρμοδιοτήτων τους την υλοποίηση των δράσεων πολιτικής προστασίας για την αντιμετώπιση εκτάκτων αναγκών εξαιτίας Δασικών Πυρκαγιών.

### 2.1.4 Αρμοδιότητες

Ανάλογα με το επίπεδο κλιμάκωσης ο Δήμαρχος ή ο Περιφερειάρχης / αρμόδιος Αντιπεριφερειάρχης συντονίζει και επιβλέπει:

- Τις δράσεις προστασίας της ζωής, υγείας και περιουσίας των πολιτών, καθώς και τις δράσεις ελαχιστοποίησης των συνεπειών στα υλικά και πολιτιστικά αγαθά, τις πλουτοπαραγωγικές πηγές και τις υποδομές της χώρας.
- Τη διάθεση πρόσθετων μέσων και υλικών προς υποστήριξη του έργου της καταστολής του ΠΣ.

Η Διοίκηση, ο Έλεγχος & ο Συντονισμός επιμέρους επιχειρησιακών δράσεων αναλαμβάνεται από τους καθ' ύλη αρμόδιους Φορείς.

- **Δράσεις ελέγχου και καταστολής των Δασικών Πυρκαγιών, διάσωσης καθώς και ενίσχυσης σε προσωπικό και μέσα του ΠΣ και λοιπών φορέων, αναλαμβάνονται και συντονίζονται από τον εκάστοτε Επικεφαλής Αξιωματικό του Πυροσβεστικού Σώματος**, ο οποίος ενεργεί ως συντονιστής του πυροσβεστικού έργου στην περιοχή του συμβάντος.
- Δράσεις ασφάλειας, σήμανσης και φύλαξης ζωνών προστασίας, μέτρων τροχαίας, υποστήριξη μέτρων προστασίας πολιτών αναλαμβάνονται και συντονίζονται από τον εκάστοτε Επικεφαλής Αξιωματικό της Ελληνικής Αστυνομίας και σε περίπτωση περιοχής αρμοδιότητας Λιμενικού Σώματος, από τον εκάστοτε Επικεφαλής Αξιωματικό του Λιμενικού Σώματος.
- Δράσεις ιατρικής υποστήριξης και διακομιδής τραυματιών-ασθενών αναλαμβάνονται και συντονίζονται από τον εκάστοτε υπεύθυνο του ΕΚΑΒ (Κεντρική Υπηρεσία ή Παράρτημα ΕΚΑΒ) . Η διακομιδή γίνεται σε συνεργασία με το Κέντρο Επιχειρήσεων του ΕΚΕΠΥ που έχει την ευθύνη ενεργοποίησης των κατά τόπους μονάδων υγείας (νοσοκομεία, κέντρα υγείας, κλπ).

### 3. Διαχείριση Ανθρώπινου Δυναμικού & Υλικών Πόρων

#### 3.1. Διαχείριση Πόρων των εμπλεκόμενων Φορέων

Για την υλοποίηση του παρόντος Σχεδίου ως βασικοί πόροι θεωρούνται οι εξής:

##### 3.1.1. Ανθρώπινο Δυναμικό

- Οι επικεφαλής των Οργάνων Διοίκησης , Ελέγχου & Συντονισμού Επιχειρήσεων
- Το ανθρώπινο δυναμικό των εμπλεκόμενων οργανικών μονάδων του ΠΣ , της ΕΛΑΣ , του Τομέα Υγείας , του ΓΕΕΘΑ σε Τακτικό Επίπεδο.
- Το ανθρώπινο δυναμικό των εμπλεκόμενων οργανικών μονάδων των Αποκεντρωμένων Διοικήσεων, των Περιφερειών (συμπεριλαμβανομένων και των οικείων Περιφερειακών Ενοτήτων), καθώς και των Δήμων που θα προσδιοριστούν από τα αντίστοιχα Ειδικά Σχέδια Αντιμετώπισης Δασικών Πυρκαγιών και τα αντίστοιχα Μνημόνια Ενεργειών.
- Οι εθελοντές που ανήκουν στις Εθελοντικές Οργανώσεις Πολιτικής Προστασίας.
- Το ανθρώπινο δυναμικό του ΑΔΜΗΕ Α.Ε. και του ΔΕΔΔΗΕ Α.Ε., στο βαθμό που απαιτείται από την εμπλοκή της εκδηλωθείσας πυρκαγιάς με τα δίκτυα μεταφοράς και διανομής ηλεκτρικής ενέργειας.

##### 3.1.2. Υλικοί Πόροι

- Τα επιχειρησιακά μέσα του ΠΣ , της ΕΛΑΣ , του ΕΚΑΒ και του ΓΕΕΘΑ (εναέρια και επίγεια).
- Η υλικοτεχνική υποδομή των Αποκεντρωμένων Διοικήσεων, των Περιφερειών (συμπεριλαμβανομένων και των οικείων Περιφερειακών Ενοτήτων), καθώς και των Δήμων όπως αυτή προσδιορίζεται στο ειδικό Παράρτημα Ι' καθώς και στα ανάλογα Μνημόνια Ενεργειών τους, στα πλαίσια εφαρμογής του παρόντος σχεδίου.
  - Ο εξοπλισμός και τα μέσα των εθελοντικών οργανώσεων Πολιτικής Προστασίας.
    - Ο εξοπλισμός, τα μηχανήματα έργου και τα μέσα του ΑΔΜΗΕ Α.Ε. και του ΔΕΔΔΗΕ Α.Ε., στο βαθμό που απαιτείται από την εμπλοκή της εκδηλωθείσας πυρκαγιάς με τα δίκτυα με τα δίκτυα μεταφοράς και διανομής ηλεκτρικής ενέργειας.

### **3.2. Διαχείριση πόρων φορέων του Δημόσιου ή Ιδιωτικού Τομέα που εκτελούν έργο αρμοδιότητας των εμπλεκόμενων Φορέων που τους έχει ανατεθεί με συμβάσεις ή συμφωνίες**

Η υποχρέωση ενός φορέα που έχει την ευθύνη διάθεσης πόρων για την εκπλήρωση του έργου του σύμφωνα με το σχεδιασμό του, δεν αποκλείει τη συνεργασία του με άλλους φορείς, οι οποίοι έχουν στην κατοχή τους πόρους που δύναται να διαθέσουν για το σκοπό αυτό.

Η διαδικασία διάθεσης των ανωτέρω πόρων πρέπει να είναι γνωστή εκ των προτέρων και να καθορίζεται σαφώς μέσω συμφωνιών ή μνημονίων συνεργασίας όταν πρόκειται για φορείς του δημοσίου ή μέσω συμβάσεων ή συμφωνιών όταν πρόκειται για φορείς του ιδιωτικού τομέα

Νοείται ότι τα ανωτέρω μνημόνια συνεργασίας/συμφωνίες/συμβάσεις εντάσσονται στο σχεδιασμό των εμπλεκόμενων φορέων.

Ειδικότερα για τις Αποκεντρωμένες Διοικήσεις, τις Περιφέρειες και τους Δήμους της χώρας οι συμφωνίες, τα μνημόνια συνεργασίας ή οι συμβάσεις για την εξασφάλιση επιπλέον πόρων προς ενίσχυση του έργου τους περιέχονται στο ειδικό Παράρτημα Ι' το οποίο συντάσσεται σύμφωνα με τις οδηγίες του Παραρτήματος Ε'.

### **3.3. Έργο εκτελούμενο από Εθελοντικές Οργανώσεις**

Οι εθελοντικές οργανώσεις που είναι ενταγμένες στο μητρώο της Γενικής Γραμματείας Πολιτικής Προστασίας σε περιπτώσεις εκτάκτων αναγκών που προκαλούνται από Δασικές Πυρκαγιές, αναλαμβάνουν δράσεις πολιτικής προστασίας προς υποβοήθηση του έργου Περιφερειών και των Δήμων.

Το έργο των εθελοντικών οργανώσεων Πολιτικής Προστασίας προσδιορίζεται στο παρόν Σχέδιο Αντιμετώπισης Δασικών Πυρκαγιών.

### **3.4. Αποκλιμάκωση**

Η αποκλιμάκωση των εμπλεκόμενων φορέων που έχουν αναλάβει δράσεις για την υποστήριξη του έργου της καταστολής, για την οποία αρμόδιο είναι το Πυροσβεστικό Σώμα, γίνεται μετά από σχετική απόφαση του Επικεφαλής Αξιωματικού του Πυροσβεστικού Σώματος, ο οποίος ενεργεί ως συντονιστής του πυροσβεστικού έργου στην περιοχή του συμβάντος.

Σχετικά με το έργο Πολιτικής Προστασίας για δράσεις που αφορούν:

- την αντιμετώπιση εκτάκτων αναγκών λόγω Δασικών Πυρκαγιών και διαχείριση συνεπειών, συμπεριλαμβανομένης και της οργανωμένης απομάκρυνσης πολιτών,
- την άμεση – βραχεία αποκατάσταση από καταστροφές που προκλήθηκαν εξαιτίας Δασικών Πυρκαγιών,

τα Όργανα Πολιτικής Προστασίας ( Γενικός Γραμματέας Πολιτικής Προστασίας, Γενικός Γραμματέας Αποκεντρωμένης Διοίκησης, Περιφερειάρχης / αρμόδιος Αντιπεριφερειάρχης, Δήμαρχος ) τα οποία

έχουν το συντονισμό του έργου Πολιτικής Προστασίας είναι αρμόδια για να αποφασίσουν την αποκλιμάκωση δυναμικού και μέσω των μέσων.

Κάθε εμπλεκόμενος φορέας σε δράσεις πολιτικής προστασίας για την αντιμετώπιση εκτάκτων αναγκών και τη διαχείριση των συνεπειών λόγω Δασικών Πυρκαγιών είναι υπεύθυνος για την αποκλιμάκωση του ανθρώπινου δυναμικού και των μέσων που διαθέτει ή έχει ενεργοποιήσει.

### **3.5 Καταγραφή και αποτίμηση έργου**

Η Γενική Γραμματεία Πολιτικής Προστασίας, σύμφωνα με το Ν. 3013/2002, άρθρ. 6, παρ. 2στ', έχει την ευθύνη της τήρησης ειδικού φακέλου για τις γενικές, περιφερειακές ή τοπικές μεγάλης έντασης καταστροφές, όπως αυτές περιγράφονται στο Παράρτημα Α' του Γενικού Σχεδίου Πολιτικής Προστασίας «ΞΕΝΟΚΡΑΤΗΣ».

Στα ανωτέρω πλαίσια, όλοι οι εμπλεκόμενοι Φορείς στην καταστολή Δασικών Πυρκαγιών, τη διαχείριση των συνεπειών και την αποκατάσταση των ζημιών οφείλουν να καταγράφουν το σύνολο των ενεργειών τους, στο πλαίσιο του αντίστοιχου σχεδιασμού, με χρονολογική σειρά και να τα αποστέλλουν στη Γενική Γραμματεία Πολιτικής Προστασίας.

Στις περιπτώσεις γενικών καταστροφών η συλλογή όλων των απαραίτητων στοιχείων που συνδέονται με τον φάκελο καταστροφής θα γίνεται με σχετικό αίτημα της Γενικής Γραμματείας Πολιτικής Προστασίας προς τους εμπλεκόμενους Φορείς.

## **4. Κατευθυντήριες οδηγίες & διαδικασίες επιχειρήσεων**

### **4.1. Έλεγχος & Καταστολή καταστροφικού φαινομένου**

Ο έλεγχος και η καταστολή των Δασικών Πυρκαγιών αποτελεί ευθύνη του Πυροσβεστικού Σώματος.

Για το σκοπό αυτό το Αρχηγείο του Πυροσβεστικού Σώματος εκδίδει κατευθυντήριες οδηγίες προς τις αρμόδιες κατά τόπους Πυροσβεστικές Υπηρεσίες σύμφωνα με τις οποίες συντάσσουν τα Επιχειρησιακά τους Σχέδια (Παράρτημα ΣΤ').

Οι επιμέρους δράσεις, που αναλαμβάνουν στο πλαίσιο των αρμοδιοτήτων τους οι Φορείς που δρουν υποστηρικτικά στο Πυροσβεστικό Σώμα με τη διάθεση δυναμικού και μέσων για την

κατάσβεση των Δασικών Πυρκαγιών, ρυθμίζονται με την ΚΥΑ 12030 Φ.109.1/1999 (ΦΕΚ 713 Β').

Οι επιμέρους δράσεις, που αναλαμβάνουν στο πλαίσιο των αρμοδιοτήτων τους τα Όργανα Πολιτικής Προστασίας (Γενικός Γραμματέας Πολιτικής Προστασίας, Γενικός Γραμματέας Αποκεντρωμένης Διοίκησης, Περιφερειάρχης/αρμόδιος Αντιπεριφερειάρχης, Δήμαρχος) και οι υπηρεσίες τους οι οποίες τα υποστηρίζουν (ΚΕΠΠ/ΓΓΠΠ, /νσεις Πολιτικής Προστασίας, κλπ) για την αντιμετώπιση εκτάκτων αναγκών λόγω Δασικών Πυρκαγιών, διαχείριση των συνεπειών και την βραχεία αποκατάσταση – αρωγή, προσδιορίζονται ειδικότερα στα Παραρτήματα Δ1, Δ9, 10 και 11 του παρόντος σχεδίου καθώς και στα αντίστοιχα Μνημόνια Ενεργειών τους.

Το Αρχηγείο της Ελληνικής Αστυνομίας αποστέλλει κατευθυντήριες οδηγίες προς τις κατά τόπους Αστυνομικές Αρχές για τη σύνταξη αντίστοιχων μνημονίων ενεργειών (Παράρτημα ΣΤ').

Το ΓΕΕΘΑ/ΕΘΚΕΠΙΧ αποστέλλει εγκύκλιες διαταγές προς τις τοπικές στρατιωτικές διοικήσεις για τη σύνταξη μνημονίων ενεργειών μέσω των οποίων καθορίζεται η παροχή υποστηρικτικών δράσεων (Παράρτημα ΣΤ').

Το Αρχηγείο του Λιμενικού Σώματος αποστέλλει επίσης κατευθυντήριες οδηγίες για τη σύνταξη των Μνημονίων τοπικών Λιμενικών αρχών μέσω των οποίων καθορίζεται η παροχή υποστηρικτικών δράσεων (Παράρτημα ΣΤ').

Η ΑΔΜΗΕ Α.Ε και ΔΕΔΔΗΕ Α.Ε. αποστέλλουν κατευθυντήριες οδηγίες προς τις εμπλεκόμενες υπηρεσιακές μονάδες τους, αντίστοιχα, για δράσεις α) προληπτικής διακοπής ηλεκτροδότησης για την ασφάλεια του προσωπικού καταστολής των Δασικών Πυρκαγιών και β) αποκατάστασης της διακοπής ηλεκτροδότησης λόγω βλαβών εξαιτίας Δασικών Πυρκαγιών

#### **4.2. Διαχείριση χώρου καταστροφής, Ασφάλεια Προσωπικού Επέμβασης και Μέσων**

Η διαχείριση του χώρου καταστροφής από Δασική Πυρκαγιά συνδέεται κυρίως με

- α) τη διαφύλαξη του σημείου έναρξης της πυρκαγιάς για την συλλογή στοιχείων από τις αρμόδιες ανακριτικές αρχές του ΠΣ,
- β) την περιφρούρηση και διαφύλαξη της περιουσίας που καταστράφηκε ή απειλήθηκε από δασικές πυρκαγιές, και
- γ) την άμεση απομάκρυνση, μετά την εντολή λήξης συμβάντος και πλήρη αποκλιμάκωση των επιχειρήσεων, υλικών και μέσων που καταστρέφονται κατά το στάδιο της καταστολής του φαινομένου, δράση που αποτελεί υποχρέωση του Φορέα στον οποίο ανήκουν.

Οι Φορείς οι οποίοι εμπλέκονται στην υλοποίηση των ανωτέρω δράσεων διαχείρισης του χώρου καταστροφής, εκδίδουν σχετικές κατευθυντήριες οδηγίες.

Για θέματα ασφάλειας προσωπικού και μέσων των Φορέων/Υπηρεσιών που δρουν υποστηρικτικά στο έργο του ΠΣ, εκδίδονται οδηγίες από τους ίδιους τους Φορείς/Υπηρεσίες.



### **4.3. Ενημέρωση Προστασία Κοινού & Σχέσεις με τα Μέσα Μαζικής Ενημέρωσης**

#### **4.3.1. Προστασία Κοινού**

Θέματα που αφορούν τη διάσωση πολιτών σε περιπτώσεις εκτάκτων αναγκών που προκαλούνται από Δασικές Πυρκαγιές αποτελούν αρμοδιότητα του Πυροσβεστικού Σώματος.

Η εν συνεχεία μεταφορά των διασωθέντων σε Υγειονομικά Κέντρα είναι αρμοδιότητα του Ε.Κ.Α.Β. (ΚΥΑ12030/ Φ109.1/1999, αρθ 8).

Ο συντονισμός των δράσεων προστασίας κοινού αναλαμβάνεται από το Δήμαρχο, τον Αντιπεριφερειάρχη, τον Περιφερειάρχη, το Γενικό Γραμματέα Αποκεντρωμένης Διοίκησης ή το Γενικό Γραμματέα Πολιτικής Προστασίας αναλόγως του επιπέδου κλιμάκωσης. (Παράρτημα ΣΤ2' :

Κατευθυντήριες οδηγίες για την οργανωμένη απομάκρυνση πολιτών για λόγους προστασίας από εξελισσόμενη ή επικείμενη καταστροφή εξ αιτίας δασικών πυρκαγιών). Ειδική μέριμνα λαμβάνεται κατά την οργανωμένη απομάκρυνση αλλοδαπών πολιτών, σύμφωνα με τις ανωτέρω κατευθυντήριες οδηγίες.

#### **4.3.2 Ενημέρωση Πολιτών**

##### **Φάση 1<sup>η</sup> (Συνήθης Ετοιμότητα)**

Η ενημέρωση του κοινού για τη λήψη μέτρων αυτοπροστασίας από κινδύνους που προέρχονται από Δασικές Πυρκαγιές, γίνεται σε κεντρικό επίπεδο από τη Γενική Γραμματεία Πολιτικής Προστασίας και το Αρχηγείο του Πυροσβεστικού Σώματος (Ν.3013/2002).

Περαιτέρω ενημέρωση του κοινού, με βάση τις οδηγίες και το έντυπο υλικό των ανωτέρω, αποτελεί υποχρέωση και των /νσεων Πολιτικής Προστασίας των Αποκεντρωμένων Διοικήσεων και των Περιφερειών, των Τμημάτων Πολιτικής Προστασίας των Περιφερειακών Ενοτήτων, κατόπιν εντολής των /νσεων Πολιτικής Προστασίας των Περιφερειών, καθώς και των Γραφείων Πολιτικής Προστασίας των Δήμων. Στη διανομή του έντυπου ενημερωτικού υλικού μπορεί να συμμετέχουν και εθελοντικές οργανώσεις που είναι ενταγμένες στο μητρώο της Γενικής Γραμματείας Πολιτικής Προστασίας.

Ενημέρωση του κοινού για θέματα πρόληψης και καταστολής των πυρκαγιών γίνεται σε κεντρικό επίπεδο από Πυροσβεστικό Σώμα, το οποίο ευαισθητοποιεί και ενημερώνει το κοινό με διαλέξεις, έκδοση φυλλαδίων, τηλεοπτικές και ραδιοφωνικές εκπομπές και την προβολή, μέσω των Μ.Μ.Ε. και του διαδικτύου, κατάλληλων ενημερωτικών μηνυμάτων (Ν.3511/2006).

## **Φάση 2<sup>η</sup> (Αυξημένη Ετοιμότητα)- Φάση 3<sup>η</sup> Αντιμετώπιση –Φάση 4<sup>η</sup> Αποκατάσταση- Αρωγή**

Κατά τη διάρκεια της πυρκαγιάς η παροχή οδηγιών στους πολίτες με στόχο την ελαχιστοποίηση των συνεπειών γίνεται από το Γενικό Γραμματέα Πολιτικής Προστασίας ή το ΚΣΟΠΠ ανάλογα με την κλιμάκωση του περιστατικού, με δελτία τύπου.

Στις περιπτώσεις που η καταστροφή χαρακτηρίζεται ως τοπική μικρής έντασης, η ενημέρωση του κοινού για ζητήματα που αφορούν δράσεις πολιτικής προστασίας στη διαχείριση των συνεπειών (αντιμετώπιση-αποκατάσταση) αποτελούν ευθύνη του Περιφερειάρχη ή (κατόπιν εντολής του) του αρμόδιου Αντιπεριφερειάρχη, που έχουν την αρμοδιότητα συντονισμού και επίβλεψης.

Στις περιπτώσεις που η καταστροφή χαρακτηρίζεται ως περιφερειακή μικρής έντασης η ενημέρωση του κοινού για ζητήματα που αφορούν δράσεις πολιτικής προστασίας στη διαχείριση των συνεπειών (αντιμετώπιση-αποκατάσταση) αποτελούν ευθύνη του Περιφερειάρχη που έχει την αρμοδιότητα συντονισμού και επίβλεψης.

Η ενημέρωση του κοινού, όσον αφορά την εξέλιξη μιας Δασικής Πυρκαγιάς και την παροχή πληροφοριών από τον τόπο του συμβάντος γίνεται από τον υπεύθυνο συντονιστή Αξιωματικό του ΠΣ ή σε περίπτωση κωλύματός του, από άλλο βαθμοφόρο του ΠΣ ορισμένο από αυτόν (ΚΥΑ12030Φ.109.1, αρθ.1,παρ.8).

Η ενημέρωση του κοινού για λήψη μέτρων προστασίας της υγείας τους λόγω Δασικών Πυρκαγιών (επίδραση καπνού, κλπ), καθώς και για τις επιπτώσεις των Δασικών Πυρκαγιών στην υγεία των πολιτών (αριθμός ασθενών, τραυματιών, θανόντων από αναπνευστικά προβλήματα, εγκαύματα, κλπ) αποτελούν ευθύνη του Εθνικού Κέντρου Επιχειρήσεων Υγείας του Υπουργείου Υγείας.

Η ΕΛ.ΑΣ. τηρεί συγκεντρωτικό κατάλογο των νεκρών και προβαίνει στις απαραίτητες προανακριτικές πράξεις για την αναγνώριση και ταυτοποίησή τους, σε συνεργασία με την Ιατροδικαστική Υπηρεσία και επιπλέον αναλαμβάνει τις διαδικασίες ενημέρωσης και αναγνώρισης θυμάτων από συγγενικά ή οικεία πρόσωπα, σύμφωνα με το ειδικό Σχέδιο Διαχείρισης Ανθρώπινων Απωλειών (ΣΔΑΑ) που συντάσσεται κατ' εφαρμογή της ΥΑ 3384/2006 (ΦΕΚ 776/Β' /2006).

Στο Παράρτημα ΣΤ' επισυνάπτεται έντυπο της Γενικής Γραμματείας Πολιτικής Προστασίας με οδηγίες αυτοπροστασίας σε περιπτώσεις Δασικών Πυρκαγιών.

### **4.3.3. Σχέσεις με τα Μέσα Μαζικής Ενημέρωσης (ΜΜΕ)**

Η ενημέρωση των πολιτών σε Κεντρικό Επίπεδο γίνεται από τους τηλεοπτικούς και ραδιοφωνικούς σταθμούς, ιδιωτικούς και κρατικούς, οι οποίοι οφείλουν να μεταδώσουν δωρεάν τις οδηγίες προς τους πολίτες που εκδίδονται από το ΚΣΟΠΠ ή τη Γενική Γραμματεία Πολιτικής Προστασίας (Ν. 3013/2002, άρθρο 18).

#### **4.4. Διοικητική Μέριμνα Πληγέντων**

Στο πλαίσιο του Γενικού Σχεδίου Αντιμετώπισης εκτάκτων αναγκών εξαιτίας Δασικών Πυρκαγιών ως πληγέντες προσδιορίζονται οι πολίτες οι οποίοι έχουν απομακρυνθεί από τον τόπο κατοικίας ή διαμονής τους εξαιτίας τεκμηριωμένου κινδύνου από την εξέλιξη της Δασικής Πυρκαγιάς (οργανωμένη απομάκρυνση πολιτών) ή πολίτες των οποίων ο τόπος κατοικίας ή διαμονής έχει υποστεί φθορές από την καταστροφή.

Η διοικητική μέριμνα των πληγέντων αναφέρεται στην μετακίνηση και παραμονή των πολιτών σε ασφαλείς χώρους κατά τη διάρκεια ή και μετά από μια Δασική Πυρκαγιά, με στόχο την προστασία τους και την αποφυγή έκθεσής τους στα προϊόντα καύσης (καπνός, αιωρούμενα σωματίδια, κλπ). Οι Δήμοι σε συνεργασία με τις οικείες Περιφέρειες, έχουν ήδη προσδιορίσει τους χώρους καταφυγής για προστασία από δασικές πυρκαγιές, οι οποίοι έχουν ελεγχθεί ως προς την καταλληλότητά τους από τις αρμόδιες υπηρεσίες των Δήμων και οι οποίοι δύνανται να διαθέτουν βασικά δίκτυα υποδομής (ύδρευση, ηλεκτροδότηση, κλπ),

Προς τους ανωτέρω χώρους καταφυγής δύνανται, κατά την διάρκεια ή και μετά από μια Δασική Πυρκαγιά, να κατευθύνονται πολίτες οι οποίοι έχουν καταφύγει σε μη ασφαλείς υπαίθριους χώρους, με στόχο την προστασία τους.

Διευκρινίζεται ότι οι προϋποθέσεις υγιεινής και ασφάλειας των χώρων αυτών στις περιπτώσεις δασικών πυρκαγιών δεν διαφοροποιούνται από αυτές που ισχύουν για τους λοιπούς χώρους συνάθροισης πολιτών, οι οποίες και δρομολογούνται από ειδικότερες νομοθεσίες, λαμβάνοντας υπόψη και την προστασία των πολιτών από παράγωγα καύσης (καπνός, αιωρούμενα σωματίδια, κλπ) τα οποία διαχέονται στην ατμόσφαιρα κατά την εξέλιξη μιας δασικής πυρκαγιάς

Στην περίπτωση που γίνεται εκτίμηση για πολύωρη παραμονή των πολιτών στους ανωτέρω χώρους, ο Δήμαρχος, συνεκτιμώντας και τις λοιπές επιχειρησιακές τους ανάγκες που συνδέονται με την αντιμετώπιση εκτάκτων αναγκών λόγω Δασικών Πυρκαγιών, δύνανται να δρομολογήσουν δράσεις για την κάλυψη των στοιχειωδών αναγκών των πολιτών που έχουν συγκεντρωθεί σε αυτούς.

Παράλληλα με τις ανωτέρω δράσεις, που σκοπό έχουν τη κάλυψη των στοιχειωδών αναγκών και την ασφάλεια των πολιτών που έχουν συγκεντρωθεί σε υπαίθριους χώρους, ο Δήμος συλλέγει πληροφορίες που αφορούν τον αριθμό των κατοικιών, που έχουν καεί ολοσχερώς ή έχουν υποστεί σοβαρές βλάβες οι οποίες πιθανόν τις καθιστούν ακατοίκητες και εντάσσονται εντός των διοικητικών ορίων αρμοδιότητάς τους. Η ενέργεια αυτή κρίνεται απαραίτητη προκειμένου να εκτιμηθεί ο αριθμός των πολιτών για τους οποίους θα πρέπει να εξασφαλιστούν άμεσα καταλύματα.

Ο Δήμαρχος, με βάση τις ανωτέρω πληροφορίες σχετικά με τον αριθμό των κατοικιών που έχουν καεί ή υποστεί σοβαρές ζημιές στην περιοχή ευθύνης τους, πραγματοποιεί την πρώτη εκτίμηση του αριθμού των πολιτών για τους οποίους θα πρέπει να εξασφαλιστούν άμεσα καταλύματα και ενημερώνει άμεσα τον Περιφερειάρχη και τον Γενικό Γραμματέα της οικείας Αποκεντρωμένης

Διοίκησης.

Ο Περιφερειάρχης, έχοντας υπόψη τα ανωτέρω, δίνει εντολή εξασφάλισης καταλυμάτων στη /νση Πολιτικής Προστασίας της Περιφέρειας, η οποία σε συνεργασία με τα αρμόδια Τμήματα

Πολιτικής Προστασίας των Περιφερειακών Ενοτήτων και τις αρμόδιες υπηρεσίες πρόνοιας των ΟΤΑ, μεριμνούν για την εξασφάλιση των κατάλληλων χώρων προσωρινής στέγασης των πληγέντων (τουριστικές εγκαταστάσεις κλπ), καθώς και μεταφορά τους, αν απαιτηθεί.

Η κοινωνική προστασία στους πολίτες που περιέρχονται σε κατάσταση ανάγκης εξ αιτίας Δασικών Πυρκαγιών υποστηρίζεται άμεσα από τη Γενική Γραμματεία Πολιτικής Προστασίας, μέσω των Δήμων, όταν συντρέχει περίπτωση, για την κάλυψη των πρώτων αναγκών (διαμονή – διατροφή) και από το Υπουργείο Εργασίας, Κοινωνικής Ασφάλισης και Πρόνοιας στη συνέχεια, δια των αρμοδίων υπηρεσιών Πρόνοιας των Δήμων.

Η προκύπτουσα δαπάνη προσωρινής εγκαταστάσεως και διατροφής πληγεισών οικογενειών ή μεμονωμένων ατόμων σε ξενοδοχεία ή άλλους χώρους, καταβάλλεται υπό των αρμοδίων, για την κοινωνική προστασία των θεομηνιοπλήκτων, υπηρεσιών του Υπουργείου Εργασίας, Κοινωνικής Ασφάλισης και Πρόνοιας, απ' ευθείας στους ξενοδόχους ή ιδιοκτήτες ετέρων χώρων, εις βάρος των πιστώσεων του προϋπολογισμού εξόδων του Υπουργείου Εργασίας, Κοινωνικής Ασφάλισης και Πρόνοιας (Ν. . 57/1973, ΦΕΚ 149/Α' /1973 - Ν. 776/1978, ΦΕΚ 68/Α' /1978 - ΠΔ 93/1993,

ΦΕΚ 39/Α' /1993). Οι λεπτομέρειες καθορίζονται με απόφαση του Υπουργού Εργασίας, Κοινωνικής Ασφάλισης και Πρόνοιας<sup>3</sup>.

Με την ΚΥΑ Π2/οικ.2673/29-8-2001 των Υπουργών Οικονομικών και Υγείας και Κοινωνικής Αλληλεγγύης καθορίζονται τα όρια, προϋποθέσεις, τα δικαιολογητικά και η διαδικασία οικονομικής ενίσχυσης των πληγέντων για την κάλυψη των πρώτων αναγκών τους, για επισκευές κύριας οικίας ή αντικατάσταση οικοσκευής, κτλ. Σε περιπτώσεις μεγάλων καταστροφών τα ανωτέρω θέματα ρυθμίζονται και με ειδικότερες Υπουργικές Αποφάσεις.

Σημειώνεται ότι η αρμοδιότητα υλοποίησης του προγράμματος Κοινωνικής Προστασίας που προβλέπεται από το Ν. 57/73 και την ΚΥΑ Π2/οικ.2673/29-8-2001 μεταβιβάστηκε με το Ν.3852/2010 στους Δήμους (Διευθύνσεις - Τμήματα - Γραφεία Πρόνοιας). Η συγκρότηση των προβλεπόμενων επιτροπών γίνεται με Απόφαση του οικείου Δημάρχου. Οι επιτροπές είναι αρμόδιες για την καταγραφή και την εκτίμηση των ζημιών, για την ενημέρωση των κατοίκων της περιοχής για τα δικαιολογητικά που απαιτούνται και για τις προβλεπόμενες προθεσμίες υποβολής τους, καθώς και για την ενημέρωση των πολιτών σχετικά με τα γενικότερα μέτρα αποκατάστασης που ενδεχομένως τους αφορούν. Οι πληγέντες πολίτες απευθύνονται πλέον στους Δήμους της περιοχής τους, όπου υποβάλουν τη σχετική αίτηση, καθώς και τα δικαιολογητικά που προβλέπονται από την ΚΥΑ Π2/οικ.2673/29-8-2001.

Ο γενικότερος συντονισμός των Φορέων που έχουν την ευθύνη για την υλοποίηση δράσεων

---

3 Η ανωτέρω δράση δεν μπορεί να υλοποιηθεί προς το παρόν λόγω περιορισμένων πιστώσεων & δεδομένου ότι σύμφωνα με την Π2/οικ.2673/01 Κοινή Υπουργική Απόφαση χορηγείται εφάπαξ οικονομική ενίσχυση μέχρι του ποσού € 586,94 ανά οικογένεια για να καλύψει άμεσες βιοτικές ανάγκες (σίτιση - ένδεια κλπ) στις οποίες μπορεί να

συμπεριληφθεί και η διαμονή τους ( 28/Γ.Π.25803/1457/27-3-2013 έγγραφο της Γενικής /νσης Πρόνοιας του Υπουργείου Εργασίας, Κοινωνικής Ασφάλισης και Πρόνοιας).

σχετικών με την αντιμετώπιση εκτάκτων καταστάσεων που αφορούν στη δημόσια υγεία είναι αρμοδιότητα του Εθνικού Κέντρου Επιχειρήσεων Υγείας (Ε.Κ.ΕΠ.Υ), το οποίο υπάγεται απευθείας στον Υπουργό Υγείας. Σε περίπτωση Δασικών Πυρκαγιών το Ε.Κ.ΕΠ.Υ εφαρμόζει, αν τούτο απαιτείται, τα επιχειρησιακά σχέδια αντιμετώπισης εκτάκτων αναγκών που έχει καταρτίσει (Ν.3370/05, ΦΕΚ 176/Α' /2005 – Ν. 3527/07, ΦΕΚ 25/Α' /2007).

Θέματα που αφορούν την ψυχοκοινωνική υποστήριξη των πληγέντων αναφέρονται αναλυτικά στην παράγραφο 4.8 του παρόντος.

Στο Παράρτημα ΣΤ' επισυνάπτονται εγκύκλιοι του Υπουργείου Υγείας σχετικών με τη λήψη μέτρων διασφάλισης της Δημόσιας Υγείας σε περιπτώσεις φυσικών καταστροφών.

#### **4.5 Προστασία περιβάλλοντος, φυτικού και ζωικού κεφαλαίου**

Η καταγραφή και προστασία των καμένων εκτάσεων που εμπίπτουν στις διατάξεις της δασικής νομοθεσίας αποτελεί αρμοδιότητα των κατά τόπους αρμόδιων Δασικών Υπηρεσιών και γίνεται αυτεπάγγελα ή κατόπιν σχετικής ενημέρωσής τους από τις κατά τόπους αρμόδιες Πυροσβεστικές Υπηρεσίες που είχαν και την ευθύνη κατάσβεσής τους (ΚΥΑ12030/Φ109.1/1999).

Επίσης, οι κατά τόπους αρμόδιες Δασικές Υπηρεσίες συγκεντρώνουν τα αναγκαία στοιχεία για την έκδοση της αναδασωτικής πράξης και των απαγορευτικών διατάξεων βοσκής και θήρας (ΔΑΔ) και μεριμνούν για την προστασία των καμένων εκτάσεων που εμπίπτουν στην αρμοδιότητα τους.

Σε επίπεδο Περιφέρειας, ο Περιφερειάρχης δια των αρμόδιων υπηρεσιών της Περιφέρειας και σε συνεργασία με το Υπουργείο Αγροτικής Ανάπτυξης και Τροφίμων προβαίνει σε όλες τις απαραίτητες ενέργειες για την άμεση διανομή ζωοτροφών, εφόσον συντρέχουν λόγοι, σε κτηνοτρόφους εντός της πληγείσας περιοχής (Άρθρο 11, Ν. 3698/2008 – ΦΕΚ 198 Α/2008).

#### **4.6. Δημόσια Υγεία & Υγειονομικές Υπηρεσίες**

Το Υπουργείο Υγείας είναι ο αρμόδιος φορέας για την έκδοση γενικών οδηγιών προστασίας των πολιτών από παράγωγα καύσης (καπνός, αιωρούμενα σωματίδια, κλπ) τα οποία διαχέονται στην ατμόσφαιρα κατά την εξέλιξη μιας Δασικής Πυρκαγιάς. Η περαιτέρω εξειδίκευση γίνεται μέσω της εμπλοκής του ιατρικού προσωπικού του τομέα υγείας σε τοπικό επίπεδο.

Με ευθύνη του Υπουργείου Υγείας / ΕΚΕΠΥ προσδιορίζεται η υποστήριξη που θα χρειαστούν οι κατά τόπους Υγειονομικές Υπηρεσίες από άλλους Φορείς για την υλοποίηση των δράσεων αρμοδιότητάς τους (πχ μεταφορά υγειονομικού υλικού).

#### **4.7. Ιατροδικαστική Υποστήριξη**

Για την Ιατροδικαστική Υποστήριξη εφαρμόζεται το Ειδικό Σχέδιο «Διαχείριση Ανθρώπινων Απωλειών», σύμφωνα με τα προβλεπόμενα στην ΥΑ. 3384/2006 (ΦΕΚ 776, τ.Β) «Συμπλήρωση του Γενικού Σχεδίου Πολιτικής Προστασίας «ΞΕΝΟΚΡΑΤΗΣ».

#### **4.8. Ψυχοκοινωνική Υποστήριξη**

Σε περιπτώσεις όπου άτομα, οικογένειες και πληθυσμιακές ομάδες θεωρείται ότι χρήζουν άμεσα έκτακτης κοινωνικής βοήθειας λόγω αντιμετώπισης κοινωνικών κινδύνων που προέρχονται από δασικές πυρκαγιές, το Εθνικό Κέντρο Κοινωνικής Αλληλεγγύης (ΕΚΚΑ.), που υπάγεται στην εποπτεία και τον έλεγχο του Υπουργείου Εργασίας Κοινωνικής Ασφάλισης και Πρόνοιας, συντονίζει το δίκτυο παροχής υπηρεσιών κοινωνικής στήριξης.

Μετά από δασικές πυρκαγιές το Τμήμα Διαχείρισης Κρίσεων της /σης Κοινωνικών Παρεμβάσεων του ΕΚΚΑ δύναται να συγκροτεί και να κινητοποιεί Ομάδες Ταχείας Παρέμβασης (στελεχωμένες κυρίως από Ψυχολόγους και Κοινωνικούς Λειτουργούς και επικουρικά από διοικητικούς υπαλλήλους), για την παροχή άμεσης συμβουλευτικής υποστήριξης και βραχείας διάρκειας ψυχολογικής υποστήριξης σε ατομικό, ομαδικό και κοινοτικό επίπεδο, με στόχο τη μείωση της έντασης και την επιστροφή των ατόμων και της λειτουργικότητάς τους σε επίπεδα προ κρίσης (Ν. 2646/1998, ΦΕΚ 236/Α' /1998 – Ν. 3106/2003, ΦΕΚ 30/Α' /2003 – Ν. 3402/2005, ΦΕΚ 258/Α' /2005 – ΠΔ 22/2006, ΦΕΚ 18/Α' /2006, 2244/22-04-2013 έγγραφο του ΕΚΚΑ).

Οι ανωτέρω Ομάδες Ταχείας Παρέμβασης βρίσκονται σε ετοιμότητα καθ' όλη τη διάρκεια του έτους και κινητοποιούνται σε περιπτώσεις δασικών πυρκαγιών που αφορούν μεγάλο αριθμό θυμάτων, με στόχο την ψυχοκοινωνική υποστήριξή τους. Το ΕΚΚΑ καταρτίζει ετήσιο πρόγραμμα ετοιμότητας των Ομάδων Ταχείας Επέμβασης και διαθέτει κινητή μονάδα η οποία λειτουργεί ως επιτελικό επιχειρησιακό κέντρο.

Το ΕΚΕΠΥ ταυτόχρονα, δύναται να κινητοποιεί τις δύο ομάδες ψυχολογικής υποστήριξης από το Ψυχιατρικό Νοσοκομείο Αττικής και το Νοσοκομείο Ψυχικών Παθήσεων Θεσσαλονίκης, ανάλογα με την περιοχή του ατυχήματος. Εάν υπάρχει μεγάλος αριθμός χρηζόντων ψυχολογικής υποστήριξης, το ΕΚΕΠΥ εξασφαλίζει ικανό αριθμό ψυχολόγων.

#### **4.9 Εκτίμηση & καταγραφή ζημιών**

Όσον αφορά στην καταγραφή και προστασία των καμένων εκτάσεων που εμπίπτουν στις διατάξεις της δασικής νομοθεσίας αποτελεί αρμοδιότητα των κατά τόπους αρμόδιων Δασικών Υπηρεσιών και γίνεται κατόπιν γραπτής ενημέρωσής τους από τις κατά τόπους αρμόδιες Πυροσβεστικές Υπηρεσίες που είχαν και την ευθύνη κατάσβεσής τους (ΚΥΑ12030/Φ109.1/1999). Αντίγραφα των μηχανογραφημένων Δελτίων Δασικών πυρκαγιών των αρμόδιων Δασικών Υπηρεσιών, που συμπληρώνονται και αποστέλλονται στη Ειδική Γραμματεία Δασών Υπουργείου Περιβάλλοντος, Ενέργειας και Κλιματικής Αλλαγής, αποστέλλονται και στη Γενική Γραμματεία Πολιτικής Προστασίας (έγγραφο 4525/28-9-2005 της ΓΓΠΠ).

Θέματα που αφορούν την αποκατάσταση ζημιών σε κτίρια που προκλήθηκαν από δασικές πυρκαγιές εμπίπτουν στην αρμοδιότητα της Υπηρεσίας Αποκατάστασης Σεισμοπλήκτων (ΥΑΣ) του Υπουργείου Υποδομών, Μεταφορών και Δικτύων (Ν.1190/1981, ΦΕΚ 203/Α' /1981 - Ν.2576/1998, ΦΕΚ 25/Α' /1998). Θέματα σχετικά με την οριοθέτηση της πληγείσας περιοχής, διαπίστωσης της

έκτασης των ζημιών, χορήγησης δανείων, κλπ, ρυθμίζονται με κοινή Υπουργική Απόφαση των Υπουργών Εσωτερικών, Οικονομικών και Υποδομών, Μεταφορών και Δικτύων.

#### **4.10 Προστασία πολιτιστικής κληρονομιάς**

Θέματα που αφορούν την προστασία των μνημείων, αρχαιολογικών χώρων, μουσείων καθώς και ζητήματα που απαιτούν την οργανωμένη απομάκρυνση επισκεπτών από τους ανωτέρω χώρους σε περίπτωση κινδύνου από επερχόμενη Δασική Πυρκαγιά ρυθμίζονται από τις κατά τόπους Υπηρεσίες του Υπουργείου Πολιτισμού και Αθλητισμού.

### **5. Διεθνείς & Περιφερειακοί Οργανισμοί, Διμερείς συμφωνίες και νομοθεσία της Ε.Ε.**

#### **5.1. Εκτίμηση αναγκών για διεθνή βοήθεια**

Η εκτίμηση των αναγκών για Διεθνή βοήθεια προς υποβοήθηση του έργου της καταστολής των Δασικών Πυρκαγιών, γίνεται από το Πυροσβεστικό Σώμα και δύναται να αφορά υλικά, μέσα και ανθρώπινο δυναμικό.

#### **5.2. Αίτημα για παροχή βοήθειας**

Η ΓΓΠΠ μέσω του ΚΕΠΠ συγκεντρώνει τα αιτήματα διεθνούς βοήθειας και τα διαβιβάζει σε Διεθνείς Οργανισμούς ή άλλη χώρα στο πλαίσιο διμερούς/πολυμερούς συμφωνίας.

Τα αιτήματα για διεθνή βοήθεια που υποβάλλονται στη ΓΓΠΠ πρέπει να περιγράφουν αναλυτικά το αιτούμενο δυναμικό και μέσα (τύπος, αριθμός) και τον επιχειρησιακό χώρο δράσης τους. Η προσφερόμενη βοήθεια διαβιβάζεται για αποδοχή της στον φορέα που αιτήθηκε την συνδρομή.

Το δυναμικό και τα μέσα που προσφέρονται από άλλες χώρες, μετά την είσοδό τους στη χώρα εντάσσονται στις δυνάμεις και στον επιχειρησιακό/τακτικό έλεγχο του φορέα που αιτήθηκε τη συνδρομή.



## **ΜΕΡΟΣ ΙV. ΛΕΙΤΟΥΡΓΙΑ ΦΟΡΕΑ ΣΧΕΔΙΑΣΗΣ ΣΕ ΚΑΤΑΣΤΑΣΗ ΕΚΤΑΚΤΗΣ ΑΝΑΓΚΗΣ ΠΟΛΙΤΙΚΗΣ ΠΡΟΣΤΑΣΙΑΣ**

### **1. Αναγνώριση & Διασφάλιση λειτουργιάς κρίσιμων υποδομών**

Οι κρίσιμες υποδομές σε κεντρικό επίπεδο είναι:

- Τηλεπικοινωνίες
- Κέντρα Επιχειρήσεων των επιχειρησιακά εμπλεκόμενων Φορέων (ΠΣ, ΕΛΑΣ, ΛΣ-ΕΛΑΚΤ, ΕΚΕΠΥ, ΕΚΑΒ, κλπ)
- Κέντρα Ελέγχου Ενέργειας του ΑΔΜΗΕ Α.Ε.
- Κέντρο Πληροφοριών Δικτύου του ΔΕΔΔΗΕ Α.Ε.

### **2. Αναγνώριση & Προστασία κρίσιμων στοιχείων**

Γίνεται με ευθύνη των διοικήσεων τους.

### **3. Διοικητική Μέριμνα εμπλεκόμενου προσωπικού**

Η διοικητική μέριμνα του εμπλεκόμενου προσωπικού αναλαμβάνεται από τους Φορείς τους.

### **4. Συνέχιση λειτουργίας**

Γίνεται με ευθύνη των διοικήσεων τους.

## **ΜΕΡΟΣ V. ΥΠΟΣΤΗΡΙΞΗ & ΕΞΕΛΙΞΗ ΣΧΕΔΙΟΥ**

### **1. Εκπαίδευση**

Η εκπαίδευση των επιχειρησιακών ομάδων σε τακτικό επίπεδο σχεδιάζεται από τις αρμόδιες /σεις του Αρχηγείου Πυροσβεστικού Σώματος, του Αρχηγείου Ελληνικής Αστυνομίας, του Αρχηγείου Λιμενικού Σώματος και του ΕΚΑΒ λαμβάνοντας υπόψη τους κινδύνους από την εκδήλωση μιας Δασικής Πυρκαγιάς. Για τους υπόλοιπους Φορείς που εμπλέκονται σε δράσεις πολιτικής προστασίας είναι δυνατή η εκπαίδευσή τους μέσω εκπαιδευτικών προγραμμάτων που διοργανώνονται με μέριμνα της ΓΓΠΠ.

### **2. Έλεγχος Σχεδίου - Ασκήσεις**

Για τον έλεγχο του Σχεδίου πραγματοποιούνται ασκήσεις από τους εμπλεκόμενους Φορείς σύμφωνα με τη σχετική νομοθεσία (Ν.3013/2002, Ν.3536/2007, Ν.3613/2007) και με βάση τα οριζόμενα στο Εγχειρίδιο Σχεδιασμού, Διεξαγωγής και Αποτίμησης Ασκήσεων Πολιτικής Προστασίας για τον έλεγχο των διαδικασιών και σχεδίων που συντάσσονται σε εφαρμογή της ΥΑ 1299/2003 «ΞΕΝΟΚΡΑΤΗΣ» το οποίο απεστάλη σε όλους τους επιχειρησιακά εμπλεκόμενους Φορείς από τη ΓΓΠΠ με το υπ.αρ. 1764/12-03-2009 έγγραφο της.

### **3. Αναθεώρηση & Επικαιροποίηση Σχεδίου**

Η διαδικασία της αναθεώρησης & επικαιροποίησης του Σχεδίου Αντιμετώπισης Δασικών Πυρκαγιών αναφέρεται σε ουσιαστικές αλλαγές στο Σχέδιο και γίνεται εφόσον συντρέχει τουλάχιστον ένας από τους παρακάτω λόγους:

- νέες νομοθετικές ρυθμίσεις που επηρεάζουν τις αρμοδιότητες των εμπλεκόμενων στο Σχέδιο /νσεων του Φορέα Σχεδίασης ή άλλων Φορέων με τους οποίους αυτός συνεργάζεται
- ίδρυση Φορέων που εμπλέκονται στην διαχείριση της έκτακτης ανάγκης,
- νέες θεσμικές εθνικές, κοινοτικές ή διεθνείς υποχρεώσεις,
- νέα ανάλυση κινδύνου,
- αποτιμήσεις καταστροφών στις οποίες συνιστώνται αλλαγές στο Σχέδιο,
- αποτιμήσεις ασκήσεων στις οποίες συνιστώνται αλλαγές στο Σχέδιο.

Η διαδικασία της επικαιροποίησης αναφέρεται στον έλεγχο και ενδεχόμενη αλλαγή συγκεκριμένων στοιχείων του Σχεδίου που δεν επηρεάζουν το σκοπό, τους στόχους του Σχεδίου ή την ιδέα επιχειρήσεων. Ενδεικτικός κατάλογος των στοιχείων που πρέπει να επικαιροποιούνται είναι:

- Στοιχεία επικοινωνίας επιχειρησιακά εμπλεκόμενων υπηρεσιών του Φορέα Σχεδίασης
- Μνημόνια ενεργειών για την λειτουργία ομάδων που προβλέπονται στο Σχέδιο
- Διαδικασίες και υποδείγματα εντύπων
- Στοιχεία δημιουργηθέντων νέων υποδομών (κυκλοφοριακών και άλλων)

## **ΜΕΡΟΣ VI. ΧΡΗΜΑΤΟΔΟΤΙΚΑ ΜΕΤΡΑ**

Σύμφωνα με την ΚΥΑ 12030Φ.109.1/1999, αρθ.1, παρ. 10, οι πιστώσεις για την κάλυψη των ειδικών δαπανών που προκαλούνται από τη συνεργασία του Πυροσβεστικού Σώματος με τις Ένοπλες δυνάμεις και τους λοιπούς Φορείς της παρ. 1 του αρθ. 7 του Ν.2612/1998 μεταφέρονται σύμφωνα με τις κείμενες διατάξεις από τον προϋπολογισμό του Υπουργείου Δημόσιας Τάξης & Προστασίας του Πολίτη στον οποίο εγγράφονται στους προϋπολογισμούς των συνεργαζόμενων Φορέων για την αντιμετώπιση των ανωτέρω δαπανών.

Για την υλοποίηση έργων και δράσεων πυροπροστασίας από τους Δήμους και Συνδέσμους αυτών, το Υπουργείο Εσωτερικών, σε ετήσια βάση εξασφαλίζει τις απαραίτητες πιστώσεις για την κατανομή των οποίων λαμβάνεται υπόψη η κατ' άρθρ. 8 Ν. 3013/2002 σχετική εισήγηση της ΓΓΠΠ.

### **Οικονομική ενίσχυση των πληγέντων**

Με την ΚΥΑ Π2/οικ.2673/29-8-2001 των Υπουργών Οικονομικών και Υγείας και Κοινωνικής Αλληλεγγύης καθορίζονται τα όρια, προϋποθέσεις, τα δικαιολογητικά και η διαδικασία οικονομικής ενίσχυσης των πληγέντων για την κάλυψη των πρώτων αναγκών τους, για επισκευές κύριας οικίας

ή αντικατάσταση οικοσκευής, κτλ. Σε περιπτώσεις μεγάλων καταστροφών τα ανωτέρω θέματα ρυθμίζονται και με ειδικότερες Υπουργικές Αποφάσεις.

Θέματα που αφορούν την αποκατάσταση ζημιών σε κτίρια που προκλήθηκαν από δασικές πυρκαγιές εμπίπτουν στην αρμοδιότητα της Υπηρεσίας Αποκατάστασης Σεισμοπλήκτων (ΥΑΣ) του Υπουργείου Υποδομών, Μεταφορών και Δικτύων<sup>4</sup> ( Ν. 1190 / 1981, ΦΕΚ 203 / Α' / 1981 - Ν.2576 / 1998, ΦΕΚ 25 / Α' / 1998 ). Θέματα σχετικά με την οριοθέτηση της πληγείσας περιοχής, διαπίστωσης της έκτασης των ζημιών, χορήγησης δανείων, κλπ, ρυθμίζονται με κοινή Υπουργική Απόφαση των Υπουργών Εσωτερικών, Οικονομικών και Υποδομών, Μεταφορών και Δικτύων.

## ΜΕΡΟΣ VII. ΕΙΔΙΚΟ ΣΧΕΔΙΟ ΑΝΤΙΜΕΤΩΠΙΣΗΣ ΔΑΣΙΚΩΝ ΠΥΡΚΑΓΙΩΝ

### 1.1. Εισαγωγή :

Ο κίνδυνος εκδήλωσης πυρκαγιάς στα δάση και τις δασικές εκτάσεις του Δήμου Διονύσου θεωρείται αυξημένος , λόγω της ξηροφυτικής βλάστησης ( δάση χαλεπίου πεύκης με υπόροφο , φρύγανα κλπ ) , των παρατεταμένων περιόδων ξηρασίας και των ανθρωπογενών συνθηκών. Επιπλέον , εξ' αίτιας της πληθώρας των πυρκαγιών κατά την εκάστοτε αντιπυρική περίοδο , η οποία αρχίζει την 1<sup>η</sup> Μαΐου και λήγει την 31<sup>η</sup> Οκτωβρίου κάθε έτους , προβάλλει επιτακτική η ανάγκη της λήψεως των απαραίτητων προληπτικών και κατασταλτικών μέτρων , δίδοντας έμφαση στην σωστή οργάνωση των εμπλεκόμενων φορέων αλλά και την άρτια διάθεση και λειτουργία των διατιθέμενων μέσων.

#### **Γενικά :**

Ο Δήμος Διονύσου βρίσκεται στο βορειοανατολικό άκρο του Νομού Αττικής και η έκτασή του καλύπτεται από :

- α ) Δάση ( χαλεπίου πεύκης )
- β ) Δασικές εκτάσεις ( κυρίως αειφυλλων , πλατύφυλλων ) γ ) Αγροτικές εκτάσεις δ ) Αναδασωτέες εκτάσεις ε ) Άγονες εκτάσεις στ ) Οικισμούς

Από την ανωτέρω κατανομή προκύπτει ότι :

- Τα δάση της χαλεπίου πεύκης είναι αξιόλογα από αισθητικής άποψης , καθώς δεν εξυπηρετούν πλέον τις ανάγκες της κτηνοτροφίας , μελισσοκομίας , ενώ δεν παράγουν δασικά προϊόντα ξυλείας , καυσόξυλων ή ριτίνης. Είναι όμως λίαν ευαίσθητα στις πυρκαγιές.

- Οι γεωργικές εκτάσεις που παρεμβάλλονται μεταξύ των δασών και ανάλογα με τη φυτοκάλυψη που έχουν κατά την αντιπυρική περίοδο συμβάλλουν θετική ή αρνητικά στην εξάπλωση ή μη των πυρκαγιών.

Η αποτίμηση της αξίας των δασών δεν είναι δυνατή , καθώς το κάθε δασικό οικοσύστημα συμβάλλει σημαντικά στην περιβαλλοντική , πολιτιστική , κοινωνική και οικονομική ανάπτυξη της περιοχής , βελτιώνοντας συγχρόνως αισθητά την ποιότητα ζωής όσων κατοικούν ή εργάζονται  
αυτών.

## **1.2. Καθορισμός περιόδων εκδήλωσης δασικών πυρκαγιών :**

Από τα στατιστικά στοιχεία της τελευταίας δεκαετίας προκύπτει μία αυξητική τάση στην εκδήλωση των δασικών πυρκαγιών , που εστιάζεται κυρίως στους μήνες Ιούλιο και κυρίως Αύγουστο. Ως οι πλέον κρίσιμες ώρες για την εκδήλωση πυρκαγιάς εμφανίζεται το χρονικό διάστημα μεταξύ της 11<sup>ης</sup> πρωϊνής και της 6<sup>ης</sup> απογευματινής και τούτο , λόγω της ανταλλαγής υγρασίας μεταξύ αέρος , δασικών καυσίμων υλικών και αντιστρόφως.

Αξιοσημείωτη είναι και η καταστροφή τεράστιων δασικών εκτάσεων και περιαστικών δασών , συνεπεία της mega-πυρκαγιάς της 22ας Αυγούστου 2009 , από την οποία επλήγη σε μεγάλο βαθμό και ο νέος Δήμος Διονύσου.

## **1.3. Στόχοι :**

Η προστασία των δασών και δασικών εκτάσεων του Δήμου Διονύσου πρέπει να αποβλέπει στους κάτωθι στόχους :

- α ) Στην μείωση της καιόμενης έκτασης ανά πυρκαγιά.
- β ) Στην μείωση των παράπλευρων καταστροφών που προκαλούνται εξ' αιτίας των πυρκαγιών.
- γ ) Στην μείωση του αριθμού των αναφλέξεων εντός ή πλησίον των δασών και δασικών εκτάσεων , εξ' αιτίας ανθρωπογενών παρεμβάσεων ή λειτουργιών.

Οι στόχοι αυτοί μπορούν να επιτευχθούν όταν υπάρχει :

- i. Σύστημα ταχείας αναγγελίας πυρκαγιάς.
- ii. Μηχανισμός άμεσης κινητοποίησης των δυνάμεων καταστολής.
- iii. Άρτια οργάνωση , διαχείριση και εκπαίδευση του ανθρώπινου δυναμικού.

## **1.4. Υλοποίηση :**

Για την πραγμάτωση των ανωτέρω στόχων θα πρέπει να υλοποιηθούν τα ακόλουθα σχέδια :

- Σχέδιο προκατασταλτικών μέτρων.
- Σχέδιο αναγγελίας πυρκαγιάς και κινητοποίησης δυνάμεων καταστολής.
- Σχέδιο καταστολής της πυρκαγιάς.

Συνεπώς , απαιτούνται τα παρακάτω :

### **α ) Προσωπικό :**

Τουλάχιστον ενός ( 1 ) εν υπηρεσία οδηγού και δύο μαχίμων δασοπυροσβεστών ανά βάρδια και Κλιμάκιο.

Η συμβολή των εθελοντικών οργανώσεων είναι ουσιώδης , καθώς διαθέτουν :

- Άμεση και 24ωρη συνεργασία με το Πυροσβεστικό Σώμα ,
  - Πολυετή εμπειρία στον τομέα της δασοπυρόσβεσης και στη διαχείριση κρίσεων εν γένει ( βλ. καταστροφικό σεισμό Αθηνών 1999 , mega-πυρκαγιά 2009 )
  - Άρτια εκπαιδευμένα και πιστοποιημένα μέλη ,
- ✓ Άριστη γνώση της περιοχής , του οδικού δικτύου συμπεριλαμβανομένου των δασικών δρόμων , των σημείων υδροληψίας των οχημάτων , των επικίνδυνων σημείων και περιοχών ,
- Εγκεκριμένο Καταστατικό , καθορισμένο βαρδιολόγιο , Κανονισμό Εσωτερικής Λειτουργίας και Οργανόγραμμα.

Χαρακτηριστικά αναφέρεται , πως συχνά , δεκάδες συμβάντα αντιμετωπίζονται καθημερινά εν τη γενέσει τους , χωρίς να παίρνουν διαστάσεις και χωρίς να διαταράσσουν την καθημερινότητα των πολιτών , εμπεδώνοντας έτσι το αίσθημα πυρασφάλειας.

Συνεπώς , η συνεργασία του Δήμου Διονύσου με τις ανωτέρω εθελοντικές οργανώσεις θεωρείται κεφαλαιώδους σημασίας και πρέπει αδιαμφισβήτητα να ενισχυθεί περαιτέρω.

## **2.0. Προκατασταλτικά μέτρα :**

Τα προκατασταλτικά μέτρα αποσκοπούν στην εκτέλεση εργασιών και έργων που θα συμβάλλουν θετικά στην καταστολή τυχόν πυρκαγιών , με απώτερο σκοπό την αντιπυρική θωράκιση της περιοχής.

Ως φορείς υλοποίησης νοούνται :

- ✚ Ο Δήμος Διονύσου μέσω των Δημοτικών Κοινοτήτων αυτού ,
- ✚ Η Δασική Υπηρεσία , μέσω των Δασαρχείων Πάρνηθος και Πεντέλης ,
- ✚ Το Πυροσβεστικό Σώμα , μέσω της Π. .Π.Υ. Αττικής ,
- ✚ Ο Φορέας Διαχείρισης Εθνικού Δρυμού Πάρνηθας ,
- ✚ Ο Σύνδεσμος για την Προστασία και την Ανάπλαση της Πάρνηθας ,
- ✚ Ο Σύνδεσμος για την Προστασία και την Ανάπλαση του Πεντελικού ,
- ✚ ΔΕΚΟ , όπως η ΔΕΗ , ο ΟΣΕ , ο ΟΤΕ , η ΕΥΔΑΠ , η ΔΕΦΑ κ.α.
- ✚ Δασικοί ή γεωργικοί συνεταιρισμοί καθώς και Λατομεία.

Γενικά , τα έργα που πρέπει να έχουν υλοποιηθεί προ της ενάρξεως της αντιπυρικής περιόδου είναι εν συντομία τα εξής :

Διάσπαση της συνέχειας της δασικής βλάστησης , μέσω της διάνοιξης , της συντήρησης και του καθαρισμού των αντιπυρικών ζωνών και δασικών δρόμων καθώς και αποψίλωσης της υπορόφου καυσίμου ύλης σε κοινόχρηστους και ιδιόκτητους οικοπεδικούς χώρους. ( Βάσει της 9<sup>ης</sup> Πυρ/κής Διάταξης )

Ο άξονας των αντιπυρικών ζωνών θα πρέπει να χαράσσεται κατά τέτοιο τρόπο , ώστε να δημιουργεί δυσμενείς συνθήκες για την μετάδοση και εξάπλωση της πυρκαγιάς , δίδοντας ταυτόχρονα την δυνατότητα ασφαλούς κίνησης στα πυροσβεστικά οχήματα. Οι ζώνες αυτές θα πρέπει να έχουν πλάτος τουλάχιστον είκοσι ( 20 ) μέτρων αυξανόμενο στα πενήντα ( 50 ) μέτρα , ανάλογα με τη δομή της συστάδας και την κλίση του εδάφους.

Η αξία των δασικών δρόμων στη διάσπαση της συνέχειας της καύσιμης ύλης , στην προσπελασιμότητα των οχημάτων και στην ασφαλή διαφυγή του προσωπικού θεωρείται προφανής. Οι καθαρισμοί θα πρέπει να ενεργούνται μέσω της τέλει απομάκρυνσης της υποβλαστήσεως και των λοιπών δασικών καυσίμων υλικών ( φρύγανα , κλάδοι κ.α. ). Κατά δε τις θαμνεύσεις των αειφυλλων πλατύφυλλων ( αριάς , φιλικίου κλπ ) θα πρέπει να δίδεται προσοχή στη συγκρότηση στεγασμένων ζωνών , λαμβάνοντας υπ' όψιν τα κύρια δασοπονικά είδη εκάστης περιοχής.

- ✓ Τεχνικά έργα , όπως υδατοπαροχές ( μέσω δικτύου πυροσβεστικών κρουών και υδατοδεξαμενών ) και πυροφυλάκεια.

Η εξασφάλιση επαρκούς ποσότητας νερού και η δυνατότητα εφοδιασμού των πυροσβεστικών , υδροφόρων οχημάτων και ελικοπτέρων με νερό πρέπει να μελετηθεί με προσοχή , ώστε να μειωθεί στο ελάχιστο ο χρόνος ανεφοδιασμού των οχημάτων και μεταφοράς του στο σημείο της πυρκαγιάς.

Τα πυροφυλάκεια μπορεί να είναι μόνιμου ή εποχιακού χαρακτήρα , θα πρέπει όμως να εξασφαλίζουν στον πυροφύλακα πλήρη εποπτεία της ζώνης ευθύνης του καθ' όλο το 24ωρο , κυρίως κατά τις ημέρες και ώρες αυξημένης επικινδυνότητας , προς απόσβεση του χρόνου αναγγελίας της οποίας πυρκαγιάς.

### **3.0. Σχέδιο Πρόληψης :**

#### **3.1. Δυνατότητα επέμβασης :**

Η δυνατότητα επέμβασης εξαρτάται από την δυνατότητα διάθεσης επανδρωμένων οχημάτων για δεδομένο συμβάν και πάντοτε λαμβάνοντας υπ' όψιν τον αριθμό , το μέγεθος και την σοβαρότητα των συμβάντων την δεδομένη χρονική στιγμή καθώς και την πιθανή απασχόληση οχημάτων και πληρωμάτων σε άλλο συμβάν ή άλλη εργασία.

Πριν από κάθε επέμβαση , ο Προϊστάμενος Πολιτικής Προστασίας θα πρέπει να βεβαιώνεται ότι με το υπάρχον ανθρώπινο δυναμικό ( μόνιμοι & εθελοντές ) , τα διατιθέμενα πυροσβεστικά & διασωστικά μέσα και την εκπαίδευση και εμπειρία των εθελοντών , του δίδεται η δυνατότητα να επέμβει ως Υπηρεσία συνδράμοντας το Πυροσβεστικό Σώμα , όπου και όπως αυτό ζητηθεί.

### **3.2. Είδη συμβάντων :**

Τα είδη των συμβάντων στα οποία μπορούν να επέμβουν συνολικά ο Δήμος Διονύσου και οι εθελοντικές οργανώσεις του Δήμου είναι , κατά σειρά συχνότητας εμφάνισης , τα ακόλουθα :

#### **α ) Πυρκαγιές εν υπαίθρω :**

Δασικές πυρκαγιές , αγροτοδασικές πυρκαγιές , καύσεις ξερών χόρτων , καύσεις απορριμμάτων ( εντός παράνομων χωματερών ) , πυρκαγιές σε κάδους απορριμμάτων ή κάδους ανακύκλωσης χαρτιού κ.α.

#### **β ) Αστικές πυρκαγιές :**

Πυρκαγιές σε κτίρια ( κατοικίες , εργοστάσια ) και σε μεταφορικά μέσα ξηράς κ.α.

#### **γ ) Παροχές βοήθειας :**

Παροχές βοήθειας σε τροχαία ατυχήματα , κοπές δέντρων , αντλήσεις υδάτων , πλύσεις οδοστρώματος. Αναζητήσεις αγνοουμένων.

#### **δ ) Διασώσεις :**

Διασώσεις ατόμων από σοβαρά τροχαία , εργατικά , τεχνολογικά ατυχήματα , από κρημνούς , φρεάτια & πηγάδια. Διασώσεις ζώων.

### **3.3. Αναγγελία συμβάντων :**

Τα συμβάντα αναγγέλλονται στα Κλιμάκια Πολιτικής Προστασίας συνήθως με έναν εκ των παρακάτω τρόπων :

α ) Μέσω του 199 Ε.Σ.Κ.Ε. ( Ενιαίο Συντονιστικό Κέντρο Επιχειρήσεων ) : τηλεφωνικώς ή δια ασυρμάτου , β ) Μέσω πυροφύλακα ,

γ ) Μέσω προφορικής ( τηλεφωνικής ) ειδοποίησης από διερχόμενο πολίτη , ο οποίος αντελήφθη το συμβάν ή έτυχε να διέρχεται τυχαία από το σημείο του συμβάντος ,

### **3.4. Ασύρματη επικοινωνία :**

Το δίκτυο ασύρματης επικοινωνίας που χρησιμοποιείται είναι το ακόλουθο :

α ) Μεταξύ Πυροσβεστικού Σώματος ( Π.Σ. ) και εθελοντικών οργανώσεων δασοπροστασίας – δασοπυρόσβεσης λειτουργεί αναλογικό σύστημα ασύρματης επικοινωνίας.

β ) Μεταξύ των εθελοντικών οργανώσεων Πολιτικής Προστασίας λειτουργεί ενιαία συχνότητα ασύρματης επικοινωνίας , ώστε να διευκολύνονται οι επικοινωνίες μεταξύ των εμπλεκόμενων οχημάτων σε περίπτωση συμβάντος.



### **3.5. Στάδια επιχειρησιακής ετοιμότητας του Π.Σ.**

Ως αυτά έχουν αναλυθεί στο κυρίως Σχέδιο.

### **3.6. Κατάσταση οχημάτων :**

Βλ. Παράρτημα

#### **3.6.1. Περιπολίες οχημάτων :**

Τα πυροσβεστικά οχήματα θα περιπολούν εντός και πέριξ των περιαστικών δασών και δασικών εκτάσεων των Δημοτικών Κοινοτήτων που καλύπτουν επιχειρησιακά. Τα πλέον επίφοβα σημεία , από άποψης κινδύνου πρόκλησης πυρκαγιάς έχουν περιληφθεί στον κάτωθι πίνακα :

<b>ΔΗΜ. ΚΟΙΝΟΤΗΤΑ</b>	<b>ΠΕΡΙΟΧΗ</b>
Δροσιάς	- Πρόποδες Πεντελικού Όρους , λόφος Ρέας - Περιαστικό δάσος «Κόκκινο Χωράφι»
Διονύσου	- Περιαστικό ( αιωνόβιο ) δάσος κατασκηνώσεων Τ.Υ.Π.Ε.Τ. & Αγ. Γεωργίου. - Πρόποδες Πεντελικού Όρους , θέσεις «Αλούλα» & «Σωληνάρι»
Άνοιξης	- Λεωφόρος Ανοιξεως , Σχολές .Ε.Η. - Οικισμοί «Αγ. Αγγέλων» & «Φασίδερι».
Αγ. Στεφάνου	- Θέση «Πευκόφυτο» & «Σπατατζίκι».
Κρυονερίου	- Κτήμα Τατοΐου ( Βαρυμπόμπη , Κατσιμιδι ) - <i>Οικισμοί Δροσοπηγής &amp; Ιπ. Πολιτείας .Κ. Αφιδνών Ωρωπίων</i>
Σταμάτα	- Οικισμοί «Προκονήσου» & «ΕυξείνουΠόντου».
Ροδόπολη	- Ρέμα λεωφ. Μητροπολίτου Κυδωνιών Γρηγορίου

#### **3.6.2. Περιπολικά οχήματα δασών :**

<b>ΦΟΡΕΑΣ / Ε.Ο.</b>	<b>Α΄ ΣΤΑΔΙΟΥ</b>	<b>Β΄ ΣΤΑΔΙΟΥ</b>
Π.Σ.	Προφ. Ηλίας , .Κ. Αγ. Στεφάνου / Άνοιξης / Σταμάτας Κατασκηνώσεις ΤΥΠΕΤ , .Κ. Διονύσου	
Ε. . . . Ροδόπολης	Σχολές ΔΕΗ , .Κ. Ανοιξεως	Σχολές ΔΕΗ , .Κ. Ανοιξεως Πλατ. Σεμέλης , Ρέα , .Κ. Δροσιάς Πηγή , .Κ. Σταμάτας
Σ.Ε.Π.Π. Αγ. Στεφάνου	-	Τέρμα λ. Τραπεζούντος , .Κ. Αγ. Στεφάνου Αγ. Τριάδα , .Κ. Αγ. Στεφάνου
Σ.Π.Π.Ε. Κρυονερίου	-	Όρια Οικ. Δροσοπηγής ( .Κ. Αφιδνών )
Σ.Ε.Π.Π. Ανοιξεως	-	Οικ. Φασίδερι / Αγ. Αγγέλων , .Κ. Ανοιξεως
Σ.Ε.Π.Π. Διονύσου	-	Διονυσοβούνι , .Κ. Διονύσου / Ροδόπολης

### **3.7. Αποστολή δυνάμεων εκτός ορίων του Δήμου :**

#### 3.7.1. Αποστολή οχήματος :

Τα οχήματα που δύνανται , αναλόγως των επιχειρησιακών αναγκών του Πυροσβεστικού Σώματος να επεμβαίνουν σε συμβάντα **εκτός ορίων** του Δήμου , λ.χ. σε όμορους Δήμους , είναι τα ακόλουθα :

A/A	ΚΛΙΜΑΚΙΟ Π.Π.	ΟΧΗΜΑΤΑ
1	Ροδόπολης	Unimog / 2τ. , Iveco / 7τ. , Iveco / 10τ.
2	Αγ. Στεφάνου	Unimog / 2τ. , Iveco / 4τ. , Mercedes / 10τ.
3	Κρυονερίου	Unimog / 1,3τ. , Iveco / 4τ. , MAN / 10τ.
4	Άνοιξης	Bremach / 1τ.

Για τις περιπτώσεις αποστολής οχήματος εκτός Δήμου ο εκάστοτε Υπεύθυνος Βάρδιας των Κλιμακίων Πολιτικής Προστασίας θα πρέπει να εφαρμόζει πιστά τα ακόλουθα βήματα :

- Ενημέρωση του Εντεταλμένου Συμβούλου Πολιτικής Προστασίας του Δήμου αιτούμενος την μετάβαση του υπ' όψιν οχήματος.
- Στελέχωση του υπ' όψιν οχήματος από έμπειρους εθελοντές και ταχεία αναχώρησή του για το συμβάν.
- Κάλυψη του δημιουργηθέντος κενού μέσω άλλου πυροσβεστικού οχήματος , κατόπιν συνεννοήσεως των Προϊσταμένων των κλιμακίων.

#### Προσοχή :

- **Ειδοποίηση** για αποστολή οχήματος εκτός Δήμου θα λαμβάνεται **μόνο από το 199 Ε.Σ.Κ.Ε.** ( Ενιαίο Συντονιστικό Κέντρο Επιχειρήσεων )
  - Κατά τις ημέρες Β' Σταδίου , καλό θα είναι οι δυνάμεις που αποστέλλονται εκτός περιοχής ευθύνης του Δήμου , να είναι οι απολύτως απαραίτητες , λαμβάνοντας πάντοτε υπ' όψιν την πλήρη κάλυψη των αναγκών πυροπροστασίας του Δήμου.

### **3.8. Κατάσταση περιστατικών δασών και δασικών εκτάσεων :**

ΔΗΜ. ΚΟΙΝ.	Ο Ρ Ι Α	Βλάστηση	Προσπελασιμότητα
Δροσιάς	1. Περιστατικό δάσος : «Κόκκινο Χωράφι» Περικλείεται από τις οδούς Μουσών , Κέδρων , Μ. Αντύπα και τη λ. Διονύσου.	Πυκνή δασοκάλυψη.	Καλή.
	2. Ρέμα Δροσιάς. Περικλείεται από τις οδούς Αργυροκάστρου , Οδυσσέως , Ανθέων , Μακρυγιάννη , Π. Μελά , Ανεμώνης , Μαραθωνομάχων και τη λεωφ. Δημοκρατίας	Πυκνή δασοκάλυψη.	Καλή.
	2. Δάσος Ρέας. Βρίσκεται στους	Πυκνή	Μέτρια μέχρι τη

Σχέδιο Αντιμετώπισης Δασικών Πυρκαγιών Δήμου Διονύσου

	πρόποδες του Πεντελικού όρους και καταλήγει στις οδούς Θέτιδος , Δρυάδων και τη λεωφ. Αθηνών.	δασοκάλυψη από φυσική αναγέννηση.	λεωφ. Αθηνών. Πέραν αυτής αδύνατη.
Διονύσου	1. Περιαστικό ( αιωνόβιο ) δάσος Διονύσου. Περικλείεται από την λεωφ. Διονύσου και τις οδούς Στραπτή Καρρά , Αγ. Γεωργίου , Νικ. Πλαστήρα & Βοσπόρου. Αγγίζει τη λ. Αιολίδος και φθάνει μέχρι την οδό Κίου. Εντός αυτού βρίσκονται οι κατασκηνώσεις Τ.Υ.Π.Ε.Τ.	Πυκνή δασοκάλυψη.	Μέτρια. Προσβάσεις από αρκετά σημεία.
	2. Θέσεις «Σωληνάρι» και «Αλούλα». Βρίσκονται στους πρόποδες του Πεντελικού όρους , άνωθεν του οικισμού.	Μέτρια δασοκάλυψη.	Δυσχερής έως αδύνατη.
	3. Περιαστικό δάσος λόφου νέων εφεδρων αξιωματικών Εκάλης. Οικισμός «Αναγέννηση» Διονύσου. Βρίσκεται στους πρόποδες του Πεντελικού όρους και αγγίζει τις οδούς Αθηνάς & Λητούς.	Μέτρια δενδροκάλυψη από φυσική αναγέννηση.	Δυσχερής έως αδύνατη.
	5. Ρέμα Διονύσου. Βρίσκεται μεταξύ της οδού Χρυσανθέμων και της λ. Διονύσου.	Μέτρια δασοκάλυψη.	Μέτρια.
Ροδόπολης	<i>1. Περιαστικό δάσος Αγ. Ιωάννου Νηστευτού. Βρίσκεται πέραν του οικισμού Γαλήνης.</i>	Αραιή δασοκάλυψη	Πολύ καλή.
	<i>2. Δάσος Ροδόπολης. Βρίσκεται μεταξύ Ροδόπολης &amp; Σταμάτας. Αρχή έχει την Ι.Μ. Παναγίας Φανερωμένης και μέσω της οδού Κυθήρων στην τερματίζει στην οδό Μαραθωνοδρόμου Φειδιππίδου.</i>	Αραιή δασοκάλυψη προερχόμενη από φυσική αναγέννηση	Καλή.
Σταμάτας	1. Δάσος Σταμάτας. Με αρχή τα γήπεδα εκτείνεται εκατέρωθεν των λεωφόρων Μαραθωνοδρόμου Φειδιππίδου & Μεγ. Αλεξάνδρου και της οδού Άη Λιά.	Αραιή δασοκάλυψη	Μέτρια.
	2. Περιαστικό δάσος οικισμού Αμυγδαλέζας Σταμάτας. Εκτείνεται από το τέρμα του οικισμού μέχρι τη λεωφόρο Φράγματος Λίμνης Μαραθώνος.	Αραιή δασοκάλυψη	Μέτρια.
	3. Δάσος περίξ της Ι.Μ. Παναγίας	Μέτρια	Δυσμενής.

**ΜΗ ΔΗΜΟΣΙΕΥΣΙΜΟ**

### **3.10. Πυροφυλάκεια :**

#### **3.10.1. Γενικά – Ορισμοί.**

Με τον όρο «Πυροφυλάκειο» νοείται ένα σημείο σε μεγάλο υψόμετρο ( λόφο ή βουνό ) , από το οποίο ο παρατηρητής ( πυροφύλακας ) έχει μεγάλο οπτικό πεδίο , και ως εκ τούτου πολύ καλή εποπτεία μιας δεδομένης περιοχής , προς έγκαιρο εντοπισμό καπνού ή εστίας πυρκαγιάς. Ο χώρος αυτός μπορεί να είναι :

- α ) Κλειστός [ *1,5 Χ 1,5 μέτρο περίπου* ] , οπότε ονομάζεται «Πυροφυλάκειο».
- β ) Ημιστεγασμένος ή προστατευόμενος από τον άνεμο / τον ήλιο , οπότε ονομάζεται «Φυλάκειο» ή  
γ ) Ανοικτός , δηλ. χωρίς κάποιο στέγαστρο , οπότε ονομάζεται «Καραούλι».

#### **3.10.2. Μεταφορά προσωπικού :**

Η μεταφορά δασοπυροσβεστών / πυροφυλάκων προς και από τα πυροφυλάκεια γίνεται όχημα μεταφοράς προσωπικού , 4x4 ή ΒΑΝ.

#### **3.10.3. Κατάσταση Πυροφυλακείων :**

Βλ. Παράρτημα

### **4.1. Γενικό σχέδιο κινητοποίησης.**

Για οποιοδήποτε συμβάν πυρκαγιάς , το 199 Ε.Σ.Κ.Ε. κινητοποιεί διαδοχικά :

- α ) Το **πλησιέστερο** προς το συμβάν δασικό περιπολικό όχημα.
- β ) Την 1<sup>η</sup> επέμβαση των Κλιμακίων Πολιτικής Προστασίας.
- γ ) Τον ή της δότες των Κλιμακίων Πολιτικής Προστασίας.

Θεωρείται αυτονόητο ότι για κάθε επιβεβαιωμένο συμβάν πυρκαγιάς προτιμάται η άμεση και μαζική κινητοποίηση δυνάμεων και εν συνεχεία η ανάκληση μέρους αυτών σε περίπτωση που δεν χρειάζονται , παρά η διαδοχική , τμηματική και με καθυστέρηση αποστολή μεμονωμένης δύναμης , που πιθανώς να έχει σαν αποτέλεσμα την ανεπιτυχή αντιμετώπιση του συμβάντος.

Σε περίπτωση πληροφόρησης για μεγάλη πυρκαγιά αναχωρούν διαδοχικά και με διαφορά το μέγιστο δύο ( 2 ) λεπτών της ώρας το όχημα 1<sup>ης</sup> επέμβασης και ο δότης του Κλιμακίου.

Αν σε κάποιο συμβάν πυρκαγιάς δεν χρίζει η παρουσία ορισμένων οχημάτων , αυτά θα πρέπει προ της αναχωρήσεώς των από το συμβάν να προβαίνουν σε πλήρωση των βυτίων των οχημάτων που έχουν κάνει εγκατάσταση και έχουν ανάγκη από νερό. Εν συνεχεία θα αποχωρούν χωρίς χρονοτριβή και θα μεταβαίνουν της πλήρωση βυτίου των και κατόπιν στον τομέα ευθύνης της ή στο Κλιμάκιό της.

Κατά την άφιξη των οχημάτων στον τόπο του συμβάντος και ανάλογα με την ενημέρωση του επικεφαλής, το Κέντρο θα πρέπει άμεσα να ενεργεί ως προς την ικανοποίηση των αιτημάτων :

α ) Αποστολή ενισχύσεων τόσο σε αριθμό οχημάτων, όσο και σε είδος οχημάτων

( λ.χ. υδροφόρα Δ' τύπου, βραχιονοφόρα, κλιμακοφόρα, διασωστικά, λοιπά ειδικά οχήματα )

β ) Ειδοποίηση της .Ε. .Η.Ε. για διακοπή του ηλεκτρικού ρεύματος, ( σε περίπτωση αστικής πυρκαγιάς : σε οικία, κατάστημα κ.α. )

γ ) Αποστολή πεζοπόρου τμήματος. ( για μεγάλη δασική πυρκαγιά ) δ ) Ειδοποίηση του Ε.Κ.Α.Β. για παραλαβή τυχόν τραυματιών.

ε ) Ειδοποίηση της ΕΛ.ΑΣ. για :

- απομάκρυνση από το χώρο πέριξ του συμβάντος όλων των πολιτών και

- διακοπή της κυκλοφορίας των οχημάτων στην οδό που έχει εκδηλωθεί το συμβάν.

στ ) Ειδοποίηση της Τροχαίας για διευκόλυνση των πυροσβεστικών οχημάτων που κατευθύνονται της το συμβάν και πιθανόν να αντιμετωπίζουν δυσκολίες καθ' οδών της το συμβάν, λόγω αυξημένης κίνησης.

#### **4.2. Εκδήλωση δεύτερου συμβάντος κατά τη διάρκεια εξέλιξης του πρώτου.**

I Αν κατά τη διάρκεια του πρώτου ( χρονικώς σε εξέλιξη ) συμβάντος πυρκαγιάς, εκδηλωθεί και έτερο συμβάν, το Κέντρο αρχικώς αποστέλλει άμεσα το πλησιέστερα της το δεύτερο συμβάν ευρισκόμενο όχημα, είτε αυτό είναι περιπολικό, είτε είναι η έξοδος κάποιου Κλιμακίου.

II Αν όλα τα οχήματα είναι απασχολημένα στο πρώτο σε συμβάν και δεν υπάρχει άλλο όχημα διαθέσιμο, καλείται αρχικώς όχημα άλλου κλιμακίου και στην χειρότερη περίπτωση αποδεσμεύεται υποχρεωτικά ένα ( 1 ) όχημα από το πρώτο συμβάν και αποστέλλεται στο δεύτερο συμβάν. Καλό είναι να προτιμούνται οχήματα που είτε δεν έχουν κάνει μεγάλη εγκατάσταση, είτε οχήματα Δ' τύπου.

III Αν οι ανάγκες σε οχήματα στο δεύτερο συμβάν είναι τέτοιες, ώστε να επιβάλλεται

τη αποδέσμευση και άλλων πυροσβεστικών οχημάτων από το πρώτο συμβάν, το 199 Ε.Σ.Κ.Ε. θα πρέπει να προσπαθεί να αποδεσμεύσει σταδιακώς και άλλα οχήματα. Τούτο θα μπορεί να γίνει μόνο υπό την προϋπόθεση ότι το πρώτο συμβάν ελέγχεται πλήρως.

IV Άμα τη άφιξη του πρώτου πυροσβεστικού οχήματος στο δεύτερο συμβάν θα πρέπει να ενημερώνεται άμεσα το Κέντρο, ούτως ώστε να σχηματίζει εικόνα του συμβάντος και να κινητοποιεί της αναγκαίες δυνάμεις.

V Στην περίπτωση αυτή της εκδήλωσης δεύτερου συμβάντος στην περιοχή ευθύνης του αυτού Κλιμακίου, ο Προϊστάμενός αυτού ή το τοπικό Κέντρο Επιχειρήσεων του εκάστοτε Κλιμακίου Πολιτικής Προστασίας :

- Καθορίζει επικεφαλή του δεύτερου συμβάντος,

- Θέτει τη δύναμη του Κλιμακίου σε Μερική Επιφυλακή ( Μ.Ε. ),

- Θέτει της πυροφύλακες και της λοιπούς εθελοντές σε αυξημένη ετοιμότητα ,
  - Αναλόγως αναγκών απομακρύνει εθελοντές από υπηρεσίες που δεν χρειάζονται , της λ.χ. υπηρεσία γραφείου , τηλεφωνείο , περίπολο , πυροφυλάκειο Γ' ή Β' τάξης κτλ. ,
    - Ενημερώνεται για την εξέλιξη του συμβάντος από της πυροφύλακες που έχουν οπτική επαφή με το συμβάν ,
    - Αν η δύναμη του Κλιμακίου είναι απασχολημένη στα δύο συμβάντα , ζητούνται ενισχύσεις από όμορες Υπηρεσίες και τέλος
    - Γίνονται της οι απαραίτητες ενέργειες και λαμβάνονται όλα τα ενδεικνυόμενα μέτρα , ώστε να επιταχυνθεί / διευκολυνθεί η επιτυχής έκβαση του συμβάντος.

#### **4.3. Εκδήλωση δύο ( 2 ) συμβάντων ταυτόχρονα.**

- Με τον όρο «ταυτόχρονη» εκδήλωση εννοείται χρονικό περιθώριο δέκα ( 10' ) λεπτών.
  - Αν εκδηλωθούν ταυτόχρονα δύο ( 2 ) πυρκαγιές σε σημεία που απέχουν μεταξύ των απόσταση μεγαλύτερη των διακοσίων ( 200 ) μέτρων σε ευθεία , αποστέλλονται άμεσα τουλάχιστον δύο ( 2 ) πυροσβεστικά οχήματα , δηλ. κατ' ελάχιστον ένα ( 1 ) όχημα σε κάθε εστία.
  - Αν οι καιρικές συνθήκες είναι δυσμενείς ( ισχυροί άνεμοι ) θα πρέπει να λαμβάνεται μέριμνα , ούτως ώστε να αποστέλλονται επαρκείς δυνάμεις στο πιο επίφοβο συμβάν από άποψης σημείου εκδήλωσης και λοιπών χαρακτηριστικών , της : πυκνή βλάστηση , δύσβατο σημείο , ορατός κίνδυνος επέκτασης της πυρκαγιάς σε κατοικημένη περιοχή ή ευπαθή εγκατάσταση κ.α.
  - Για την περίπτωση πυρκαγιάς που έχει δύο εστίες σε απόσταση μικρότερη των 50 μέτρων μεταξύ των , θα μπορεί κατ' ανάγκη να επιλαμβάνεται μόνον ένα όχημα Β' ή Γ' τύπου.
- Γενικώς , σε περίπτωση εκδήλωσης δύο πυρκαγιών ταυτόχρονα θα πρέπει :
  - Να γίνεται μαζική και άμεση κινητοποίηση δυνάμεων ,
    - Να ενημερώνεται άμεσα το 199 Ε.Σ.Κ.Ε. για την όλη κατάσταση , ούτως ώστε να αποστέλλει της αναγκαίες δυνάμεις. ( οχήματα , αεροσκάφη )
  - Να ενημερώνεται ο Διοικητής του 9<sup>ου</sup> / 6<sup>ου</sup> Πυροσβεστικού Σταθμού Αθηνών.
    - Να αποστέλλεται μέσω της «Άμεσης Δράσης» περιπολικό όχημα στο συμβάν και να εντατικοποιούνται οι περιπολίες πέριξ του συμβάντος και στην ευρύτερη περιοχή της αποφυγή τυχόν έτερου εμπρησμού ή της εντοπισμό τυχόν ύποπτων για εμπρησμό ατόμων.
  - Να τίθεται η δύναμη του Κλιμακίου σε Μερική Επιφυλακή ( Μ.Ε. ).
    - Να λαμβάνεται μέριμνα για την προστασία ευπαθών εγκαταστάσεων ή ακόμη και την ασφαλή εκκένωση αυτών , αν οι συνθήκες το απαιτήσουν.
    - Να ενημερώνεται ο Προϊστάμενος Πολιτικής Προστασίας του Δήμου.

### **5.0. Σχέδιο εκκένωσης οικισμών :**

Στις περιπτώσεις που ο επικεφαλής των πυροσβεστικών δυνάμεων κρίνει ότι το μέτωπο της δασικής πυρκαγιάς δεν ελέγχεται και κινείται απειλητικά της κατοικημένη περιοχή θα πρέπει να εξετάζει το ενδεχόμενο εκκένωσης του κινδυνεύοντος οικισμού. Μία τέτοια απόφαση , ωστόσο , θεωρείται αρκετά κρίσιμη , καθώς απαιτείται συντονισμός ενεργειών και κοινό σχέδιο δράσης , προκειμένου να πραγματοποιηθεί επιτυχώς το συγκεκριμένο εγχείρημα.

Η εμπειρία , και ιδίως εκείνη της καταστρεπτικής mega-πυρκαγιάς του Νομού Ηλείας το 2007 , κατέδειξε ότι μπορεί να προκύψουν σοβαρές ανθρώπινες απώλειες σε περίπτωση που η οποιαδήποτε προσπάθεια εκκένωσης γίνει βεβιασμένα , πρόχειρα και χωρίς σχεδιασμό.

Επιπλέον , από μεγάλο αριθμό ειδικών επιστημόνων και πυροσβεστών έχει υιοθετηθεί η άποψη , ότι ακόμη και σε πυρκαγιές κόμης είναι προτιμότερο να βρει κανείς καταφύγιο εντός της οικίας του , παρά κυριευμένος από πανικό ή φόβο και προσπαθώντας να βρει διέξοδο διαφυγής να εκτεθεί της κινδύνους των καπνών και της πυρκαγιάς. Θεωρείται , ως εκ τούτου ασφαλέστερο να παραμείνει κανείς εντός της κατοικίας του , έχοντας λάβει όλα τα απαραίτητα μέτρα προφύλαξης και ατομικής προστασίας , παρά να επιχειρήσει άτακτη φυγή της άγνωστη κατεύθυνση , αφήνοντας της κινδύνους που παρουσιάζει η κάθε πυρκαγιά.

Συνεπώς , στην περίπτωση που διαταχθεί η εκκένωση της οικισμού , αυτή πραγματοποιείται σε συνεργασία Πυροσβεστικού Σώματος , Ελληνικής Αστυνομίας και των εθελοντικών οργανώσεων δασοπυρόσβεσης. Κατά την διαδικασία της εκκένωσης θα πρέπει να διασφαλίζεται ότι :

ο Υπάρχει ικανοποιητικός χρόνος για την ασφαλή και απρόσκοπτη πραγματοποίηση της εκκένωσης.

ο Οι κάτοικοι οδηγούνται στα προκαθορισμένα σημεία συγκέντρωσης , μακριά από το μέτωπο της πυρκαγιάς.

ο Κατά την πορεία διαφυγής δεν υπάρχει ενδεχόμενο εγκλωβισμού των πολιτών από την πυρκαγιά.

ο Η όδευση διαφυγής είναι – κατά το δυνατόν – ελεύθερη από τροχοφόρα ή άλλα φυσικά ή τεχνητά εμπόδια.

ο Δίδεται ιδιαίτερη προσοχή της ευπαθείς πληθυσμιακές ομάδες , της τα βρέφη , τα παιδιά ηλικίας έως 15 ετών , οι υπερήλικες και τα άτομα με κινητικές ιδιαιτερότητες ή χρόνια καρδιοαναπνευστικά προβλήματα.

Τέλος , μετά το πέρας της εκκένωσης ανατίθεται της αρμόδιες Υγειονομικές Υπηρεσίες ή σε εθελοντές Σαμαρείτες του Ελληνικού Ερυθρού Σταυρού η διοικητική μέριμνα των ως άνω ευπαθών ομάδων πολιτών.

Ο Δήμος Διονύσου μέσω των Υπηρεσιών του ή άλλων συνεργαζόμενων φορέων μεριμνά για την εξασφάλιση των απαραίτητων ειδών πρώτης ανάγκης , της πόσιμο νερό , είδη κλιμνοστρωμνής , σκηνές κλπ.



## ΠΙΝΑΚΑΣ ΠΑΡΑΡΤΗΜΑΤΩΝ

### Παράρτημα Α: Ορισμοί & συντομογραφίες

### Παράρτημα Β: Ανάλυση Κινδύνου

Το Π. . 575/1980 "Περί κηρύξεως ιδιαίτερας ευαίσθητων εις πυρκαγιάς περιοχών δασών και δασικών εκτάσεων ως επικινδύνων" (ΦΕΚ 157, τευχ Α)

### Παράρτημα Γ: Διαγράμματα Ροής

- ΔΡ0: Έγκαιρη Προειδοποίηση (Καθημερινή Αποστολή ΧΠΚΠ & Ιδιαίτερο Προειδοποιητικό Σήμα λόγω υψηλού (4) και πολύ υψηλού (5) κινδύνου
- ΔΡ1: Αναγγελία – Αρχική Ειδοποίηση
- ΔΡ2α: Κινητοποίηση φορέων προς υποστήριξη του έργου της καταστολής το οποίο αποτελεί ευθύνη του Πυροσβεστικού Σώματος.
- ΔΡ2β: Κινητοποίηση φορέων για τη διαχείριση των συνεπειών από δασικές πυρκαγιές (συμπεριλαμβανομένης και της βραχείας αποκατάστασης)

### Παράρτημα Δ: Ρόλοι, Αρμοδιότητες & Δράσεις των επιχειρησιακά εμπλεκόμενων φορέων σε στρατηγικό, επιχειρησιακό και τακτικό επίπεδο

- Προσθήκη 1: Δήμος
- Προσθήκη 2: Πυροσβεστικό Σώμα

### Παράρτημα Ε: Πρότυπο και οδηγίες για σχέδια εποπτευόμενων Φορέων,

### Παράρτημα ΣΤ: Υποστηρικτικό Υλικό

Προσθήκη ΣΤ1: Διοικητικά Έγγραφα & Νομοθεσία

Προσθήκη ΣΤ2: Κατευθυντήριες οδηγίες και διαδικασίες επιχειρήσεων

### Παράρτημα Ζ: Πίνακας Διανομής

### Παράρτημα Η: Πυροπροστασία Αρχαιολογικών Χώρων

---

<sup>5</sup> Αντί του Υπουργείου Αγροτικής Ανάπτυξης και Τροφίμων (υπαγωγή της Γενικής /νσης Ανάπτυξης και Προστασίας Δασών και Φυσικού Περιβάλλοντος στο ΥΠΕΚΑ.

## **Παράρτημα Α** **του Σχεδίου Δασικών Πυρκαγιών , Απρίλιος 2015**

### **Παράρτημα Α. Ορισμοί & συντομογραφίες**

- 199 ΣΕΚΥΠΣ: Συντονιστικό Επιχειρησιακό Κέντρο Υπηρεσιών Π.Σ.
- ΓΓΠΠ: Γενική Γραμματεία Πολιτικής Προστασίας
- ΓΕΕΘΑ: Γενικό Επιτελείο Εθνικής Άμυνας
- ΔΕΗ ΑΕ: Δημόσια Επιχείρηση Ηλεκτρισμού Ανώνυμη Εταιρεία
- ΑΔΜΗΕ Α.Ε: Ανεξάρτητος Διαχειριστής Μεταφοράς Ηλεκτρικής Ενέργειας Ανώνυμη Εταιρεία
- ΔΕΔΔΗΕ Α.Ε. Διαχειριστή του Ελληνικού Δικτύου Διανομής Ηλεκτρικής Ενέργειας Ανώνυμη Εταιρεία
- ΔΕΚΕ: /νση Ελέγχου Κατασκευής Έργων
- ΔΕΣΕ: /νση Ελέγχου Συντήρησης Έργων
- ΔΑΔ: Δασική Απαγορευτική Διάταξη
- ΔΓΑ: /νση Γενικής Αστυνόμευσης
- ΔΧΚ: /νση Χειρισμού Κρίσεων
- ΕΒΑ-ΕΠΚΑ: Εφορίες Βυζαντινών και Κλασικών Αρχαιοτήτων
- ΕΘΚΕΠΙΧ: Εθνικό Κέντρο Επιχειρήσεων (ΓΕΕΘΑ)
- ΕΚΑΒ: Εθνικό Κέντρο Άμεσης Βοήθειας
- ΕΚΕΠΥ: Εθνικό Κέντρο Επιχειρήσεων Υγείας
- ΕΚΕ: Ενιαίο Κέντρο Επιχειρήσεων
- ΕΚΚΑ: Εθνικό Κέντρο Κοινωνικής Αλληλεγγύης
- ΚΕΠΠ: Κέντρο Επιχειρήσεων Πολιτικής Προστασίας
- ΚΣΟΠΠ: Κεντρικό Συντονιστικό Όργανο Πολιτικής Προστασίας
- ΛΣ-ΕΛΑΚΤ: Λιμενικό Σώμα – Ελληνική Ακτοφυλακή
- ΟΤΑ: Οργανισμοί Τοπικής Αυτοδιοίκησης
- ΠΣ: Πυροσβεστικό Σώμα
- ΣΔΑΑ: Σχέδιο Διαχείρισης Ανθρώπινων Απωλειών
- ΣΜΟ: Συντονιστικό Μητροπολιτικό Όργανο
- ΣΟΠΠ: Συντονιστικό Όργανο Πολιτικής Προστασίας
- ΣΠΕΚ: Συντονιστικό Περιφερειακό Κέντρο (Π.Σ)
- ΣΤΟ: Συντονιστικό Τοπικό Όργανο

**Παράρτημα Β**  
**του Σχεδίου Δασικών Πυρκαγιών , Απρίλιος 2015**

**Ανάλυση Κινδύνου**

Το ΠΔ 575/1980 "Περί κηρύξεως ιδιαιτέρως ευαίσθητων εις πυρκαγιάς περιοχών δασών και δασικών εκτάσεων ως επικινδύνων" (ΦΕΚ 157, τευχ Α).

Με βάση τα άρθρα 23 & 25 του Ν. 998/79 προκύπτει η υποχρέωση (για τους Φορείς, που αναφέρονται για δράσεις που προσδιορίζονται στην ΚΥΑ 12030Φ.109.1/1999 για την αντιμετώπιση των δασικών πυρκαγιών) ανάπτυξης μηχανισμού και υποχρεωτικής λήψης μέτρων έτσι ώστε να υπάρχει άμεσος έλεγχος των δασικών πυρκαγιών που ενδέχεται να εκδηλωθούν από 1<sup>ης</sup> Μαΐου μέχρι 31<sup>ης</sup> Οκτωβρίου. Η περίοδος αυτή προσδιορίζεται ως αντιπυρική περίοδος (αρθ. 1, ΚΥΑ 12030Φ.109.1/1999).

**Παράρτημα Γ**  
**του Σχεδίου Δασικών Πυρκαγιών , Απρίλιος 2015**

**Παράρτημα Γ: Διαγράμματα Ροής**

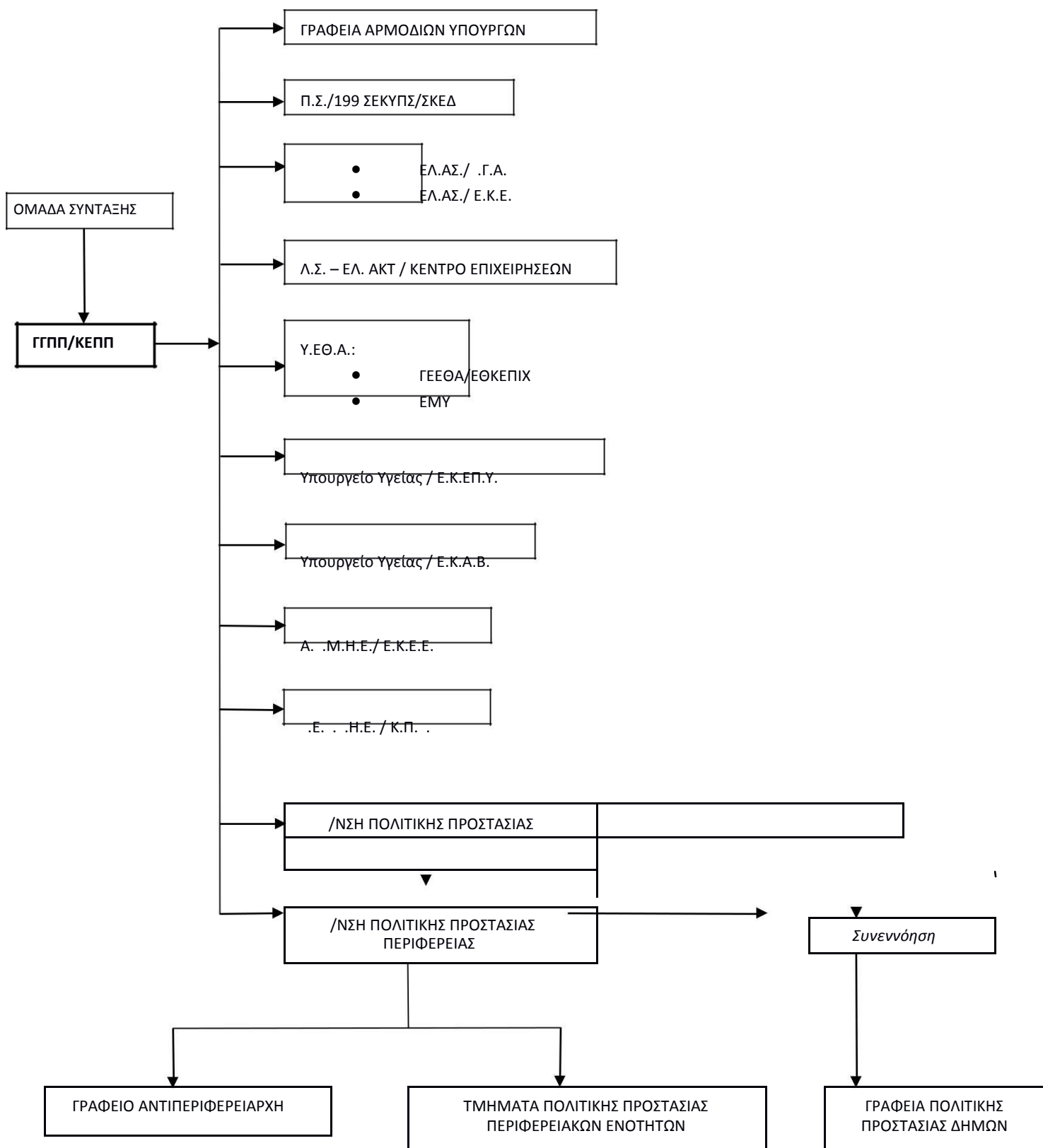
ΔΡ0 : Έγκαιρη προειδοποίηση (καθημερινή αποστολή χάρτη πρόβλεψης κινδύνου πυρκαγιάς & αποστολή ιδιαίτερου προειδοποιητικού σήματος από ΚΕΠΠ/ΓΓΠΠ)

ΔΡ1: Αναγγελία – Αρχική Ειδοποίηση

ΔΡ2α: Κινητοποίηση φορέων προς υποστήριξη του έργου της καταστολής το οποίο αποτελεί ευθύνη του Πυροσβεστικού Σώματος.

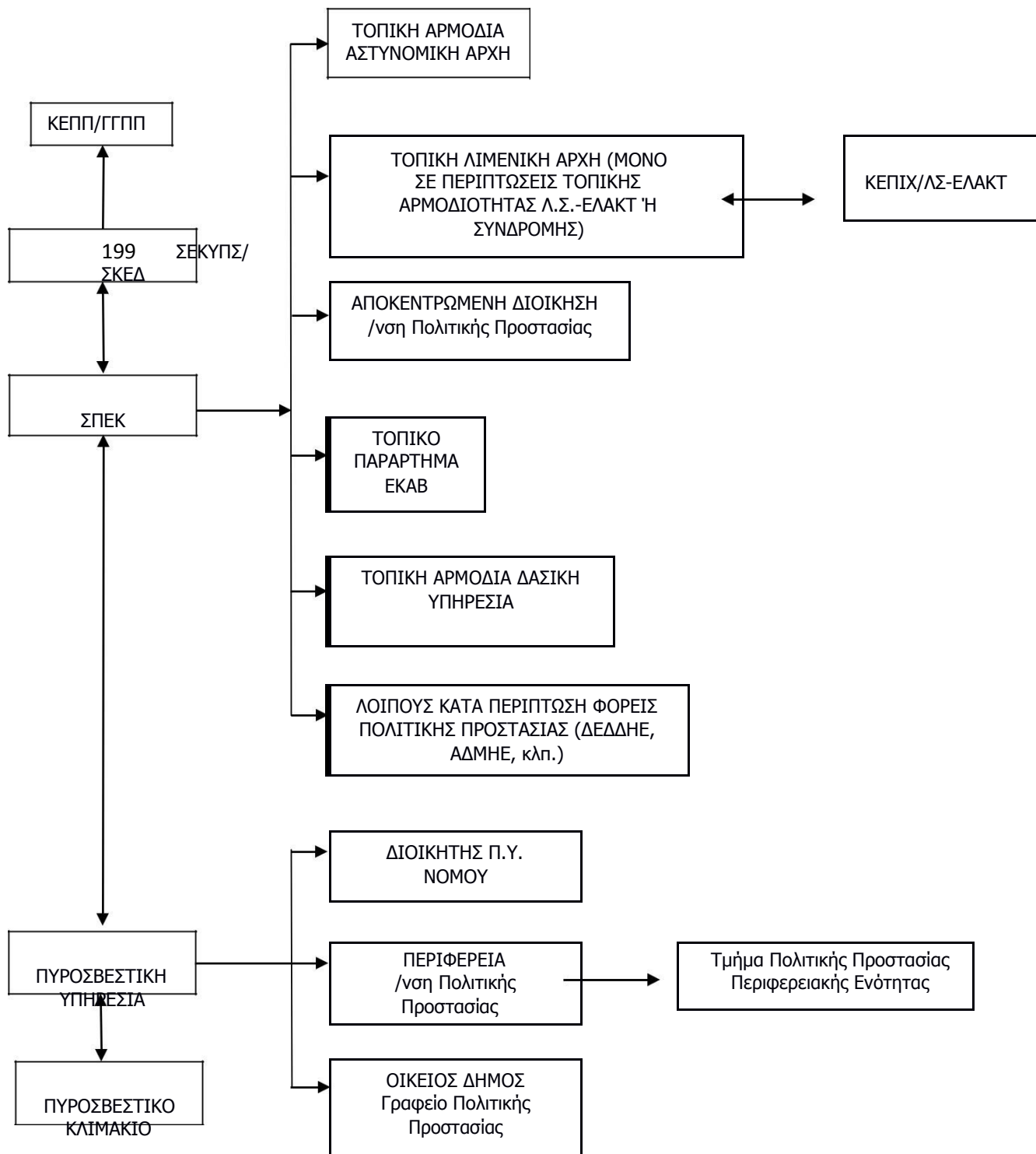
ΔΡ2β: Κινητοποίηση φορέων για τη διαχείριση των συνεπειών από δασικές πυρκαγιές (συμπεριλαμβανομένης και της βραχείας αποκατάστασης).

**ΔΡ0: ΕΓΚΑΙΡΗ ΠΡΟΕΙΔΟΠΟΙΗΣΗ (ΚΑΘΗΜΕΡΙΝΗ ΑΠΟΣΤΟΛΗ ΧΑΡΤΗ ΠΡΟΒΛΕΨΗΣ ΚΙΝΔΥΝΟΥ ΠΥΡΚΑΓΙΑΣ & ΑΠΟΣΤΟΛΗ ΙΔΙΑΙΤΕΡΟΥ ΠΡΟΕΙΔΟΠΟΙΗΤΙΚΟΥ ΣΗΜΑΤΟΣ ΑΠΟ ΚΕΠΠ/ΓΓΠΠ)**

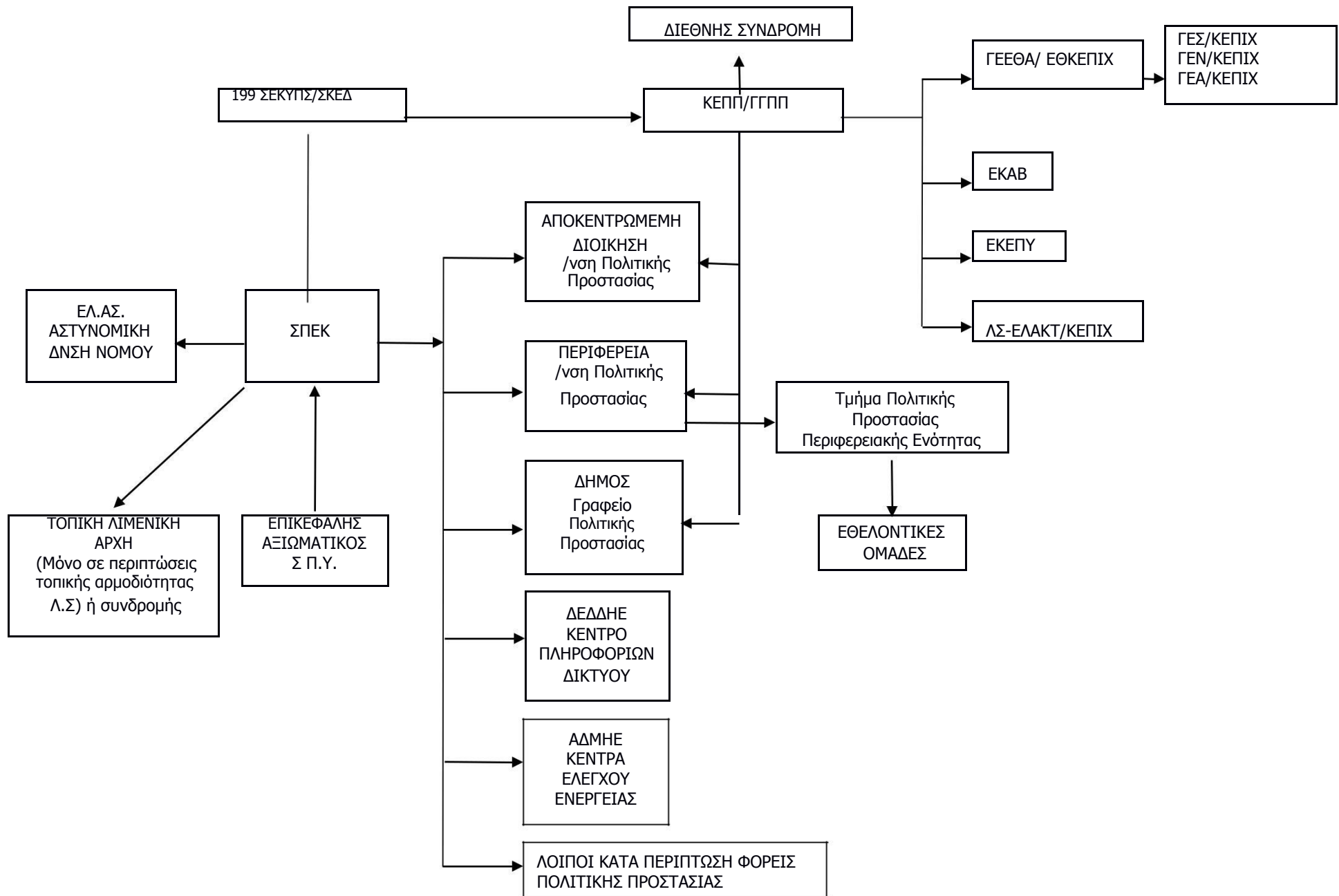


Για τις περιοχές που η πρόβλεψη του κινδύνου εκτιμάται από πολύ υψηλή (κατηγορία με αριθμό 4) έως εξαιρετικά υψηλή (κατάσταση συναγερμού, κατηγορία με αριθμό 5), εκδίδεται επιπλέον, από το Κέντρο Επιχειρήσεων της Πολιτικής Προστασίας (ΚΕΠΠ) της Γενικής Γραμματείας Πολιτικής Προστασίας ιδιαίτερο προειδοποιητικό σήμα προκειμένου να τεθούν σε κατάσταση ετοιμότητας πολιτικής προστασίας οι φορείς σε εφαρμογή του άρθρ. 2 παρ. 4β του Ν. 3013/2002. Τα επίπεδα ετοιμότητας, οι συγκεκριμένες ενέργειες του κάθε επιχειρησιακά εμπλεκόμενου Φορέα σε κάθε επίπεδο και η λήψη πρόσθετων μέτρων σε συνάρτηση με το προβλεπόμενο επίπεδο κινδύνου καθορίζεται από τον επιχειρησιακό τους σχεδιασμό. Η προώθηση του ανωτέρω ιδιαίτερου προειδοποιητικού σήματος προς τα Γραφεία Πολιτικής Προστασίας των Δήμων, θα γίνεται με ευθύνη των /σεων Πολιτικής Προστασίας των Αποκεντρωμένων Διοικήσεων μετά από σχετική συνεννόηση τους με τις /σεις Πολιτικής Προστασίας των Περιφερειών, στα πλαίσια συνεργασίας τους για την άμεση αναμετάδοσή τους προς τους Δήμους.

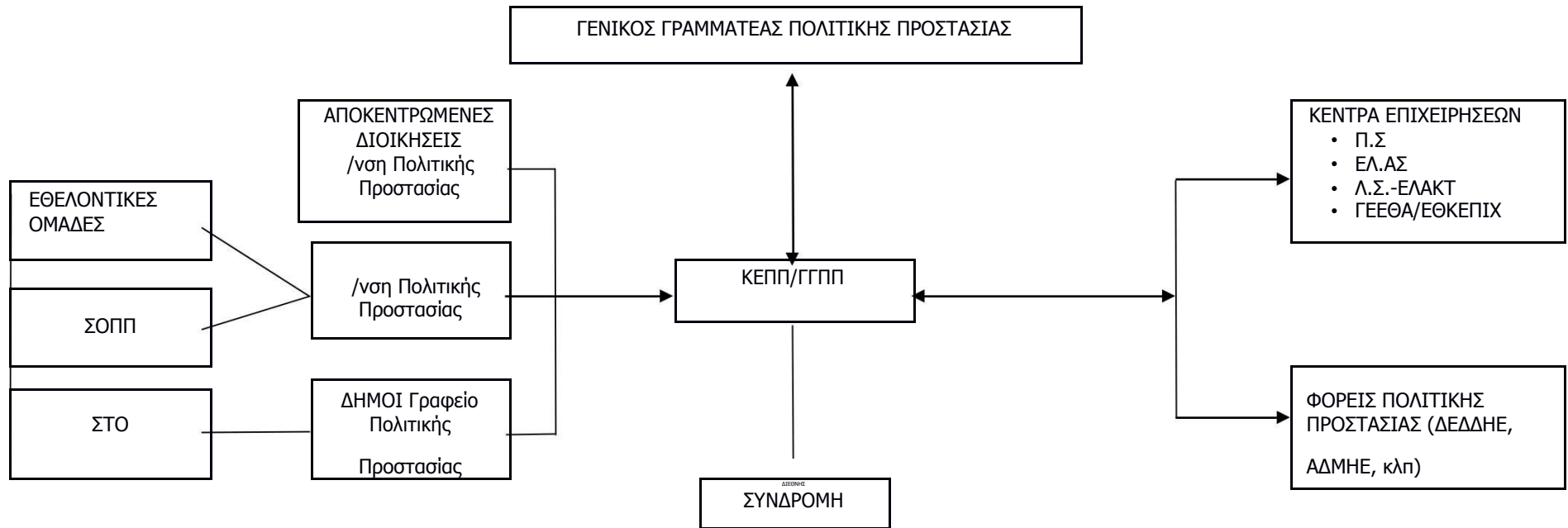
**ΔΡ1: ΑΝΑΓΓΕΛΙΑ - ΑΡΧΙΚΗ ΕΙΔΟΠΟΙΗΣΗ**



**ΔΡ2α: ΚΙΝΗΤΟΠΟΙΗΣΗ ΠΡΟΣ ΥΠΟΣΤΗΡΙΞΗ ΤΟΥ ΕΡΓΟΥ ΚΑΤΑΣΤΟΛΗΣ**



**ΔΡ2β: ΚΙΝΗΤΟΠΟΙΗΣΗ ΓΙΑ ΔΙΑΧΕΙΡΙΣΗ ΣΥΝΕΠΕΙΩΝ**





**Παράρτημα**  
**του Σχεδίου Δασικών Πυρκαγιών , Απρίλιος 2015**

**Ρόλοι, Αρμοδιότητες & Δράσεις των επιχειρησιακά εμπλεκόμενων φορέων**  
**σε στρατηγικό, επιχειρησιακό και τακτικό επίπεδο**

**Περιεχόμενα Παραρτήματος**

- Προσθήκη 1: Δήμος
- Προσθήκη 2: Πυροσβεστικό Σώμα

---

<sup>1</sup> Αντί του Υπουργείου Αγροτικής Ανάπτυξης και Τροφίμων (υπαγωγή της Γενικής /νσης Ανάπτυξης και Προστασίας Δασών και Φυσικού Περιβάλλοντος στο ΥΠΕΚΑ)

## **Δήμος Διονύσου**

### **Φάση 1<sup>η</sup> Συνήθης Ετοιμότητα**

#### **Γ. Τακτικό Επίπεδο**

##### **Γ1. Δήμαρχος**

- Ορίζει υπεύθυνο του Γραφείου Πολιτικής Προστασίας του Δήμου.
- Δίνει εντολή, πριν την έναρξη της αντιπυρικής περιόδου, για τη συντήρηση εξοπλισμού και μέσων που θα χρησιμοποιηθούν για την υποστήριξη του έργου του ΠΣ καθώς και για την αντιμετώπιση εκτάκτων αναγκών και διαχείριση των συνεπειών λόγω δασικών πυρκαγιών.
- Δίνει εντολή συντήρησης πυροσβεστικών υδροστομίων αρμοδιότητάς του ή εγκατάσταση νέων, σύμφωνα με τις υποδείξεις της οικείας Πυροσβεστικής Υπηρεσίας που διενεργεί τον έλεγχό τους (Ν.1590/1986).
- Με ευθύνη του Δημάρχου προγραμματίζονται και υλοποιούνται έργα και δράσεις για την αποφυγή πρόκλησης πυρκαγιάς στην ύπαιθρο από τη λειτουργία χώρων εναπόθεσης αστικών απορριμμάτων, συμπεριλαμβανομένης και της φύλαξής τους, σε εφαρμογή της Πυροσβεστικής Διάταξης 9<sup>Α</sup> /2005 (ΦΕΚ 1554/Β' /2005).
- Δίνει εντολή συγκρότησης του Συντονιστικού Τοπικού Οργάνου (ΣΤΟ) σύμφωνα με τα οριζόμενα στο αρθ.13, Ν.3013/2002.
- Δίνει εντολή, πριν την έναρξη της αντιπυρικής περιόδου, προς τους Προέδρους Τοπικών Κοινοτήτων, που είναι υπεύθυνοι των ομάδων πυρασφάλειας της Τοπικής Κοινότητας, για την καταγραφή των μέσων και του ανθρώπινου δυναμικού που μπορούν να συμβάλλουν στην αντιμετώπιση δασικών πυρκαγιών και κοινοποίησή τους στο Γραφείο Πολιτικής Προστασίας του Δήμου.
- Εγκρίνει το Παράρτημα Ι' του παρόντος σχεδίου που αναφέρεται στο ανθρώπινο δυναμικό και τους πόρους που θα χρησιμοποιήσει ο Δήμος για την υλοποίηση των δράσεων Πολιτικής Προστασίας στα πλαίσια εφαρμογής του παρόντος σχεδίου.
- Με εντολή του Δημάρχου συγκαλείται το Συντονιστικό Τοπικό Όργανο (ΣΤΟ) στη φάση συνήθους ετοιμότητας για την επίλυση ζητημάτων συνεργασίας μεταξύ των εμπλεκόμενων φορέων στην αντιμετώπιση εκτάκτων αναγκών λόγω δασικών πυρκαγιών, όπως επίσης και ζητημάτων που αφορούν τη συνεργασία με τις εθελοντικές οργανώσεις Πολιτικής Προστασίας.
- Συμμετοχή εκπροσώπου του Δήμου στα Συντονιστικά Όργανα Πολιτικής Προστασίας των Περιφερειακών Ενοτήτων (ΣΟΠΠ), εφόσον αυτό ζητηθεί, για την επίλυση ζητημάτων

συνεργασίας μεταξύ των εμπλεκόμενων φορέων στην αντιμετώπιση εκτάκτων αναγκών λόγω δασικών πυρκαγιών.

---

## **Γ2. Συντονιστικό Τοπικό Όργανο Πολιτικής Προστασίας (ΣΤΟ)**

- Με μέριμνα του Γραφείου Πολιτικής Προστασίας και κατόπιν εντολής Δημάρχου συγκροτείται το Συντονιστικό Τοπικό Όργανο σύμφωνα με τα οριζόμενα στο αρθ. 13, Ν.3013/2002. Η σύγκληση στη φάση της συνήθους ετοιμότητας λαμβάνει χώρα κατόπιν εντολής Δημάρχου και εφόσον αυτός το κρίνει αναγκαίο για την επίλυση ζητημάτων συνεργασίας μεταξύ των εμπλεκόμενων φορέων στην αντιμετώπιση εκτάκτων αναγκών λόγω δασικών πυρκαγιών, όπως επίσης και ζητημάτων που αφορούν τη συνεργασία με τις εθελοντικές οργανώσεις Πολιτικής Προστασίας.

## **Γ3. Δήμος – Γραφείο Πολιτικής Προστασίας**

- Καταγραφή των επιχειρησιακά διαθέσιμων πόρων του Δήμου, που δύναται να διατεθούν τόσο για την ενίσχυση του έργου της καταστολής του ΠΣ όσο και τη διαχείριση των συνεπειών λόγω δασικών πυρκαγιών, στα πλαίσια εφαρμογής του παρόντος σχεδίου.
- Σύνταξη και επικαιροποίηση του Παραρτήματος Ι' (ανθρώπινο δυναμικό και πόροι που θα χρησιμοποιήσουν για την υλοποίηση των δράσεων Πολιτικής Προστασίας στα πλαίσια εφαρμογής του παρόντος σχεδίου) και υποβολή του στην Εκτελεστική Επιτροπή του Δήμου προκειμένου να εγκριθεί από τον Δήμαρχο.
- Σύνταξη του Ειδικού Σχεδίου Αντιμετώπισης Δασικών Πυρκαγιών για το Δήμο και εσωτερική διανομή αντιγράφου στους υπευθύνους των οργανικών μονάδων ( Γραφείο Δημάρχου , Τεχνικές Υπηρεσίες , Γραφείο Κίνησης , κλπ ).
- Αποστολή, σε ετήσια βάση, επικαιροποιημένου αντίγραφου του Παραρτήματος Ι' , που έχει

συνταχθεί στα πλαίσια εξειδίκευσης του παρόντος σχεδίου, στη /υση Πολιτικής Προστασίας της οικείας Αποκεντρωμένης Διοίκησης, καθώς και στη /υση Πολιτικής Προστασίας της οικείας Περιφέρειας.

- Σύνταξη ή επικαιροποίηση μνημονίων ενεργειών, σε συνεργασία με τις εμπλεκόμενες υπηρεσίες του Δήμου, στα οποία να προσδιορίζονται οι επιχειρησιακά υπεύθυνοι υπάλληλοι, ο ρόλος και οι δράσεις αυτών για την αντιμετώπιση εκτάκτων αναγκών εξαιτίας δασικών πυρκαγιών. Στα πλαίσια αυτά συντάσσονται τηλεφωνικοί κατάλογοι με τηλέφωνα και θέσεις υπευθύνων των Δήμων τα οποία και κοινοποιούνται στις κατά τόπους αρμόδιες υπηρεσίες του ΠΣ και της ΕΛΑΣ.
- Κοινοποίηση του επικαιροποιημένου Παραρτήματος Ι' , καθώς και των μνημονίων ενεργειών στις αρμόδιες κατά τόπους Διοικήσεις του Πυροσβεστικού Σώματος και της Ελληνικής Αστυνομίας, για λόγους άμεσης κινητοποίησης και πληρέστερης ενημέρωσής τους.
- Εξασφάλιση επικοινωνίας με το Κέντρο Επιχειρήσεων της Γενικής Γραμματείας Πολιτικής Προστασίας και των λοιπών εμπλεκόμενων φορέων σε τοπικό επίπεδο.
- Μεριμνά για τη συνεργασία των Τεχνικών Υπηρεσιών του Δήμου με την τοπική Πυροσβεστική Υπηρεσία προκειμένου να εξασφαλίζεται η συμβατότητα εξοπλισμού και μέσων που διαθέτει ο Δήμος προς υποστήριξη του έργου του ΠΣ.

- Σύνταξη μνημονίων συνεργασίας με φορείς του ιδιωτικού τομέα που διαθέτουν υλικά και μέσα κατάλληλα για την αντιμετώπιση εκτάκτων αναγκών εξαιτίας δασικών πυρκαγιών, για την περίπτωση που δεν επαρκούν οι πόροι του Δήμου.
- Καθορισμός χώρων συγκέντρωσης του πληθυσμού, μετά από σχετική συνεννόηση με την οικεία Περιφέρεια, σε περιπτώσεις εκτάκτων αναγκών λόγω δασικών πυρκαγιών (χώροι καταφυγής).
- Μεριμνά για τη σύγκληση του Συντονιστικού Τοπικού Οργάνου (ΣΤΟ) του Δήμου κατόπιν εντολής του Δημάρχου και σύμφωνα με τα οριζόμενα στο αρθ. 13, Ν.3013/2002.

## **Φάση 2<sup>η</sup> Αυξημένη Ετοιμότητα**

### **Γ. Τακτικό Επίπεδο**

#### **Γ1. Δήμαρχος**

- Θέτει τις επιχειρησιακά εμπλεκόμενες υπηρεσίες του Δήμου σε ετοιμότητα Πολιτικής Προστασίας, λαμβάνοντας υπόψη τον Ημερήσιο Χάρτη Πρόβλεψης Κινδύνου Πυρκαγιάς, που εκδίδεται από την ΓΓΠΠ και τα ιδιαίτερα προειδοποιητικά σήματα που εκδίδονται από το ΚΕΠΠ για το λόγο αυτό
- Συμμετέχει στα Συντονιστικά Όργανα Πολιτικής Προστασίας των Περιφερειακών Ενοτήτων (ΣΟΠΠ), εφόσον προσκληθεί για τη λήψη επιπρόσθετων μέτρων πρόληψης και ετοιμότητας Πολιτικής Προστασίας στα όρια της Περιφερειακής Ενότητας, προκειμένου να αντιμετωπιστούν άμεσα τυχόν προβλήματα που ενδέχεται να προκληθούν από την εκδήλωση δασικών πυρκαγιών.

#### **Γ2. Συντονιστικό Τοπικό Όργανο (ΣΤΟ) Πολιτικής Προστασίας**

- Με εντολή Δημάρχου και εφόσον συντρέχει λόγος συγκαλείται το ΣΤΟ, στο οποίο και προεδρεύει, για τη λήψη επιπρόσθετων μέτρων πρόληψης και ετοιμότητας Πολιτικής Προστασίας προκειμένου να αντιμετωπιστούν άμεσα τυχόν προβλήματα που ενδέχεται να προκληθούν από την εκδήλωση δασικών πυρκαγιών.

#### **Γ3. Δήμος – Γραφείο Πολιτικής Προστασίας**

- Εφαρμογή μνημονίου ενεργειών για την εξασφάλιση ετοιμότητας Πολιτικής Προστασίας του προσωπικού και των μέσων του Δήμου.
- Συντονισμός των υπηρεσιών του Δήμου για την υλοποίηση εντολών του Δημάρχου στη λήψη αυξημένων μέτρων πρόληψης για την αποφυγή πρόκλησης πυρκαγιάς στην ύπαιθρο από τη λειτουργία χώρων εναπόθεσης αστικών απορριμμάτων.
- Μεριμνά για τη σύγκληση του Συντονιστικού Τοπικού Οργάνου (ΣΤΟ) κατόπιν εντολής του Δημάρχου και σύμφωνα με τα οριζόμενα στο αρθ. 13, Ν.3013/2002.

## **Φάση 3<sup>η</sup> Άμεση αντιμετώπιση – Επέμβαση**

### **Γ. Τακτικό Επίπεδο**

#### **1<sup>ο</sup> Στάδιο επιχειρήσεων καταστολής δασικών πυρκαγιών:**

##### **Αναγγελία Γ1. Δήμαρχος**

- Δίνει εντολή για άμεση κινητοποίηση των αρμόδιων υπαλλήλων τους που εμπλέκονται σε αρχικό στάδιο, μετά από σχετική ενημέρωση για έναρξη πυρκαγιάς εντός των διοικητικών τους ορίων από το Γραφείο Πολιτικής Προστασίας του Δήμου ή την αρμόδια Πυροσβεστική Υπηρεσία και σε συνεννόηση με αυτή.

##### **Γ3. Δήμος – Γραφείο Πολιτικής Προστασίας**

Μόλις το Γραφείο Πολιτικής Προστασίας του Δήμου λάβει από την αρμόδια Πυροσβεστική Υπηρεσία την ενημέρωση για εκδήλωση πυρκαγιάς προβαίνει στα παρακάτω:

- Άμεση ενημέρωση του Δημάρχου και των αρμοδίων υπαλλήλων του Δήμου που εμπλέκονται σε αρχικό στάδιο, με στόχο την άμεση κινητοποίησή τους μετά από σχετική εντολή Δημάρχου.
- Συνεχής επικοινωνία με την αρμόδια ΠΥ για τη συλλογή περαιτέρω πληροφοριών που συνδέονται με την εξέλιξη της πυρκαγιάς.
- Άμεση επικοινωνία με το Τμήμα Πολιτικής Προστασίας της οικείας Περιφερειακής Ενότητας, τη

/υση Πολιτικής Προστασίας της οικείας Περιφέρειας και τη /υση Πολιτικής Προστασίας της οικείας Αποκεντρωμένης Διοίκησης στα πλαίσια ανταλλαγής πληροφοριών σχετικών με το συμβάν.

#### **3<sup>ο</sup> Στάδιο επιχειρήσεων καταστολής δασικών πυρκαγιών: Ανάπτυξη Δυνάμεων – Επέμβαση**

##### **Γ1. Δήμαρχος**

- Αποφασίζει τη διάθεση προσωπικού και μέσων προς συνδρομή του έργου της αρμόδιας Πυροσβεστικής Υπηρεσίας, κατόπιν σχετικού αιτήματος, στα πλαίσια εφαρμογής της ΚΥΑ

12030/ Φ109.1/1999.

- Συντονίζει δράσεις και διαθέτει το απαραίτητο ανθρώπινο δυναμικό και μέσα, εντός των ορίων του Δήμου, για την αντιμετώπιση εκτάκτων αναγκών και τη διαχείριση των συνεπειών λόγω δασικών πυρκαγιών, σύμφωνα με το άρθρο 13 του Ν. 3013/2002.
- Δίνει εντολή για συνδρομή προσωπικού και μέσων του Δήμου σε όμορους Δήμους μετά από σχετική συνεννόηση με το Πυροσβεστικό Σώμα και τους αρμόδιους Δημάρχους.
- Δίνει εντολή για αίτημα συνδρομής με υλικά και μέσα προς ενίσχυση του έργου του Δήμου στην αντιμετώπιση εκτάκτων αναγκών και διαχείριση των συνεπειών λόγω δασικών

πυρκαγιών, από όμορους Δήμους, την οικεία Περιφέρεια, Αποκεντρωμένη Διοίκηση ή το ΚΕΠΠ.

- Λαμβάνει απόφαση για την οργανωμένη απομάκρυνση των πολιτών, για λόγους προστασίας της ζωής ή της υγείας τους από εξελισσόμενη ή από επικείμενη καταστροφή, στα πλαίσια εφαρμογής του άρθ. 18 του Ν 3613/2007 (ΦΕΚ 263/Α' /2007).
  - Δίνει εντολή για σύγκληση του ΣΤΟ, εφόσον κρίνεται αναγκαίο.
- Σε περίπτωση που η πυρκαγιά εκδηλώθηκε πλησίον χώρου διάθεσης απορριμμάτων ο Δήμαρχος κατά την κρίση του κινητοποιεί τις αρμόδιες υπηρεσίες του Δήμου για να λάβουν τα κατάλληλα μέτρα για την προστασία του χώρου.
- Ενημερώνει τον οικείο Περιφερειάρχη και τον Γενικό Γραμματέα Αποκεντρωμένης Διοίκησης για την τρέχουσα κατάσταση και εισηγείται την κήρυξη της περιοχής που πλήττεται σε κατάσταση έκτακτης ανάγκης, εφόσον συντρέχουν λόγοι.
- Βρίσκεται σε άμεση επικοινωνία με τον Αντιπεριφερειάρχη, στις περιπτώσεις που ο Αντιπεριφερειάρχης συντονίζει και εποπτεύει την διάθεση προσωπικού και μέσων των αρμόδιων υπηρεσιών της Περιφέρειας που λειτουργούν στα όρια της Περιφερειακής τους Ενότητας για την αντιμετώπιση εκτάκτων αναγκών και διαχείριση των συνεπειών λόγω δασικών πυρκαγιών.

## **Γ2. Συντονιστικό Τοπικό Όργανο (ΣΤΟ) Πολιτικής Προστασίας**

- Με εντολή Δημάρχου και εφόσον συντρέχει λόγος συγκαλείται το ΣΤΟ, στο οποίο και προεδρεύει. Η σύγκληση του ΣΤΟ γίνεται για την υποβοήθηση του έργου του Δημάρχου στον συντονισμό των φορέων στην διάθεση δυναμικού και μέσων, καθώς και στην αντιμετώπιση εκτάκτων αναγκών και διαχείριση των συνεπειών λόγω δασικών πυρκαγιών.

## **Γ3. Δήμος – Γραφείο Πολιτικής Προστασίας**

- Ενεργοποιεί το μνημόνιο ενεργειών για περιπτώσεις εκτάκτων αναγκών που προέρχονται από δασικές πυρκαγιές.
- Ενεργοποιεί μνημόνια συνεργασίας με ιδιωτικούς φορείς, μετά από σχετική εντολή, για την εξασφάλιση επιπλέον πόρων για την ενίσχυση του έργου της καταστολής, που διενεργείται με ευθύνη του ΠΣ, σε περίπτωση που αυτοί ζητηθούν από το ΠΣ.
- Συλλέγει πληροφορίες σχετικά με την εξέλιξη των επιχειρήσεων καταστολής του φαινομένου από την αρμόδια Πυροσβεστική Αρχή, καθώς και των συνεπειών που προκλήθηκαν ή ενδέχεται να προκληθούν από την εξέλιξη αυτού από τους αρμόδιους εμπλεκόμενους φορείς και ενημερώνει άμεσα το Δήμαρχο.
- Βρίσκεται σε άμεση επικοινωνία με το Τμήμα Πολιτικής Προστασίας της οικείας Περιφερειακής Ενότητας, τη /νση Πολιτικής Προστασίας της οικείας Περιφέρειας και τη /νση Πολιτικής Προστασίας της οικείας Αποκεντρωμένης Διοίκησης για λόγους αμοιβαίας ενημέρωσης και συντονισμού στη διαχείριση πόρων.



- Αιτείται, μετά από σχετική εντολή, συνδρομή με υλικά και μέσα προς ενίσχυση του έργου του Δήμου στην αντιμετώπιση εκτάκτων αναγκών και διαχείριση των συνεπειών λόγω δασικών πυρκαγιών, από όμορους Δήμους, την οικεία Περιφέρεια και Αποκεντρωμένη Διοίκηση.<sup>3</sup>
- Τηρεί κατάσταση με τα διατιθέμενα μέσα και προσωπικό που με ευθύνη του Δήμου έχουν εμπλακεί προς υποβοήθηση του έργου του ΠΣ, καθώς και για την αντιμετώπιση εκτάκτων αναγκών και τη διαχείριση των συνεπειών από την εκδήλωση του φαινομένου.
- Ενεργοποιεί εφόσον επιβάλλεται από την υφιστάμενη κατάσταση τα μνημόνια ενεργειών για την οργανωμένη απομάκρυνση πολιτών, μετά από σχετική εντολή του Δημάρχου.
- Ενεργοποιεί εφόσον χρειαστεί, μετά από σχετική εντολή, τα μνημόνια συνεργασίας με ιδιωτικούς φορείς για την εξασφάλιση επιπλέον πόρων στην αντιμετώπιση εκτάκτων αναγκών λόγω δασικών πυρκαγιών.
- Μεριμνά για τη σύγκληση του Συντονιστικού Τοπικού Οργάνου (ΣΤΟ) κατόπιν εντολής του Δημάρχου και σύμφωνα με τα οριζόμενα στο αρθ. 13, Ν.3013/2002.
- Εξασφαλίζει την κάλυψη των στοιχειωδών αναγκών των πολιτών που έχουν καταφύγει στους προκαθορισμένους χώρους συγκέντρωσης, σε περιπτώσεις εκτάκτων αναγκών λόγω δασικών πυρκαγιών (χώροι καταφυγής).
- Ενημερώνει το ΚΕΠΠ σχετικά με την εξέλιξη των δράσεων του Δήμου για την αντιμετώπιση εκτάκτων αναγκών και τη διαχείριση των συνεπειών.

#### **4<sup>ο</sup> Στάδιο επιχειρήσεων καταστολής δασικών πυρκαγιών: Μερικός**

##### **έλεγχος Γ1. Δήμαρχος**

- Συντονίζει δράσεις και διαθέτει το απαραίτητο ανθρώπινο δυναμικό και μέσα, εντός των ορίων του Δήμου, για την αντιμετώπιση εκτάκτων αναγκών και τη διαχείριση των συνεπειών λόγω δασικών πυρκαγιών, σύμφωνα με το άρθρο 13 του Ν. 3013/2002, καθώς και των μέσων που έχουν διατεθεί προς υποστήριξη του έργου του ΠΣ.
- Δίνει εντολή για αίτημα περεταίρω συνδρομής με υλικά και μέσα προς ενίσχυση του έργου του Δήμου στην αντιμετώπιση εκτάκτων αναγκών και τη διαχείριση των συνεπειών λόγω δασικών πυρκαγιών, από την οικεία Περιφέρεια και Αποκεντρωμένη Διοίκηση ή το ΚΕΠΠ.
- Δίνει εντολή για περεταίρω συνδρομή προσωπικού και μέσων του Δήμου σε όμορους Δήμους, για την αντιμετώπιση εκτάκτων αναγκών και τη διαχείριση των συνεπειών λόγω δασικών πυρκαγιών, μετά από σχετική συνεννόηση με τους αρμόδιους Δημάρχους.

---

<sup>3</sup> Αιτήματα συνδρομής προς ενίσχυση του έργου των Δήμων με υλικά και μέσα που δεν μπορούν να ικανοποιηθούν από την Περιφέρεια και Αποκεντρωμένη Διοίκηση στην οποία υπάγονται, για την αντιμετώπιση εν

εξελίξει καταστροφών και καταστάσεων έκτακτης ανάγκης που ενδέχεται να προκληθούν από δασικές πυρκαγιές, μπορούν να υποβάλλονται στο Κέντρο Επιχειρήσεων Πολιτικής Προστασίας της Γενικής Γραμματείας Πολιτικής Προστασίας.

- Βρίσκεται σε άμεση επικοινωνία με τον Αντιπεριφερειάρχη, στις περιπτώσεις που ο Αντιπεριφερειάρχης συντονίζει και εποπτεύει την διάθεση προσωπικού και μέσων των αρμόδιων υπηρεσιών της Περιφέρειας που λειτουργούν στα όρια της Περιφερειακής τους Ενότητας για την αντιμετώπιση εκτάκτων αναγκών και διαχείριση των συνεπειών λόγω δασικών πυρκαγιών.

### **Γ3. Δήμος – Γραφείο Πολιτικής Προστασίας**

- Συλλέγει πληροφορίες σχετικά με την τρέχουσα εξέλιξη των επιχειρήσεων καταστολής του φαινομένου από τις αρμόδιες Πυροσβεστικές Αρχές, καθώς και των συνεπειών που προκλήθηκαν από την εξέλιξη αυτού από τους αρμόδιους εμπλεκόμενους φορείς και ενημερώνει το Δήμαρχο .
- Τηρεί κατάσταση με τα διατιθέμενα μέσα και προσωπικό που με ευθύνη του Δήμου έχουν εμπλακεί προς υποβοήθηση του έργου του ΠΣ, καθώς και για την αντιμετώπιση εκτάκτων αναγκών και τη διαχείριση των συνεπειών από την εκδήλωση του φαινομένου.
- Βρίσκεται σε άμεση επικοινωνία με το Τμήμα Πολιτικής Προστασίας της οικείας Περιφερειακής Ενότητας, τη /νση Πολιτικής Προστασίας της οικείας Περιφέρειας και τη /νση Πολιτικής Προστασίας της οικείας Αποκεντρωμένης Διοίκησης για λόγους αμοιβαίας ενημέρωσης και συντονισμού στη διαχείριση πόρων.
- Αιτείται, μετά από σχετική εντολή, συνδρομή με υλικά και μέσα προς ενίσχυση του έργου του Δήμου στην αντιμετώπιση εκτάκτων αναγκών και τη διαχείριση των συνεπειών λόγω δασικών πυρκαγιών, από όμορους Δήμους, την οικεία Περιφέρεια και Αποκεντρωμένη Διοίκηση.<sup>4</sup>
- Ενεργοποιεί εφόσον χρειαστεί, μετά από σχετική εντολή, τα μνημόνια συνεργασίας με ιδιωτικούς φορείς για την εξασφάλιση επιπλέον πόρων στην αντιμετώπιση εκτάκτων αναγκών λόγω δασικών πυρκαγιών.
- Εξασφαλίζει την κάλυψη των στοιχειωδών αναγκών των πολιτών που έχουν καταφύγει στους προκαθορισμένους χώρους συγκέντρωσης, σε περιπτώσεις εκτάκτων αναγκών λόγω δασικών πυρκαγιών (χώροι καταφυγής).
- Ενημερώνει το ΚΕΠΠ σχετικά με την εξέλιξη των δράσεων του Δήμου για την αντιμετώπιση εκτάκτων αναγκών και τη διαχείριση των συνεπειών.

---

4 Αιτήματα συνδρομής προς ενίσχυση του έργου των Δήμων με υλικά και μέσα που δεν μπορούν να ικανοποιηθούν από την οικεία Περιφέρεια και Αποκεντρωμένη Διοίκηση στην οποία υπάγονται, για την αντιμετώπιση εν εξελίξει καταστροφών και καταστάσεων έκτακτης ανάγκης που ενδέχεται να προκληθούν από δασικές πυρκαγιές, μπορούν να υποβάλλονται στο Κέντρο Επιχειρήσεων Πολιτικής Προστασίας της Γενικής Γραμματείας Πολιτικής Προστασίας.

## **5<sup>ο</sup> Στάδιο επιχειρήσεων καταστολής δασικών πυρκαγιών: Έλεγχος –**

### **Φύλαξη Γ1. Δήμαρχος**

- Συντονισμός δράσεων και διάθεσης του απαραίτητου δυναμικού και μέσων, εντός των ορίων του οικείου Δήμου, για την αντιμετώπιση εκτάκτων αναγκών και τη διαχείριση συνεπειών λόγω δασικών πυρκαγιών, σύμφωνα με το άρθρο 13 του Ν. 3013/2002.
- Εντολή για παραμονή, μερική αποκλιμάκωση ή ολική αποκλιμάκωση των πόρων που έχουν διατεθεί με ευθύνη των Δημάρχων για την υποβοήθηση του έργου του ΠΣ, μετά από σχετική συνεννόηση των ανωτέρω με τον επικεφαλής Αξιωματικό του ΠΣ που διοικεί το συμβάν.
- Εντολή για αίτημα συνδρομής με υλικά και μέσα προς ενίσχυση του έργου του Δήμου στην αντιμετώπιση εκτάκτων αναγκών και τη διαχείριση των συνεπειών λόγω δασικών πυρκαγιών, από την οικεία Περιφέρεια και Αποκεντρωμένη Διοίκηση ή το ΚΕΠΠ.
- Εντολή για συνδρομή προσωπικού και μέσων του Δήμου σε όμορους Δήμους, για την αντιμετώπιση εκτάκτων αναγκών και τη διαχείριση των συνεπειών λόγω δασικών πυρκαγιών, μετά από σχετική συνεννόηση με τους αρμόδιους Δημάρχους.
- Βρίσκεται σε άμεση επικοινωνία με τον Αντιπεριφερειάρχη, στις περιπτώσεις που ο Αντιπεριφερειάρχης συντονίζει και εποπτεύει την διάθεση προσωπικού και μέσων των αρμόδιων υπηρεσιών της Περιφέρειας που λειτουργούν στα όρια της Περιφερειακής τους Ενότητας για την αντιμετώπιση εκτάκτων αναγκών και διαχείριση των συνεπειών λόγω δασικών πυρκαγιών.

### **Γ3. Δήμος – Γραφείο Πολιτικής Προστασίας**

- Βρίσκεται σε άμεση επικοινωνία με το Τμήμα Πολιτικής Προστασίας της οικείας Περιφερειακής Ενότητας, τη /νση Πολιτικής Προστασίας της οικείας Περιφέρειας και τη /νση Πολιτικής Προστασίας της οικείας Αποκεντρωμένης Διοίκησης για λόγους αμοιβαίας ενημέρωσης και συντονισμού στη διαχείριση πόρων.
- Τηρεί κατάσταση με τα μέσα και προσωπικό, που με ευθύνη του Δήμου έχουν εμπλακεί προς υποβοήθηση του έργου του ΠΣ και ενημερώνει τους επιχειρησιακά υπεύθυνους, μετά από σχετική εντολή, για μερική ή ολική αποκλιμάκωση των πόρων τους.
- Τηρεί κατάσταση με τα διατιθέμενα μέσα και προσωπικό που με ευθύνη του Δήμου έχουν εμπλακεί για την αντιμετώπιση εκτάκτων αναγκών και τη διαχείριση των συνεπειών από την εκδήλωση του φαινομένου.
- Αιτείται, μετά από σχετική εντολή, συνδρομή με υλικά και μέσα προς ενίσχυση του έργου του Δήμου στην αντιμετώπιση εκτάκτων αναγκών και τη διαχείριση των συνεπειών λόγω δασικών πυρκαγιών, από όμορους Δήμους, την οικεία Περιφέρεια και Αποκεντρωμένη Διοίκηση.<sup>5</sup>

---

5 Αιτήματα συνδρομής προς ενίσχυση του έργου των Δήμου με υλικά και μέσα που δεν μπορούν να ικανοποιηθούν από την οικεία Περιφέρεια και Αποκεντρωμένη Διοίκηση στην οποία υπάγονται, για την αντιμετώπιση

εν εξελίξει καταστροφών και καταστάσεων εκτάκτου ανάγκης που ενδέχεται να προκληθούν από δασικές πυρκαγιές ,  
μπορούν να υποβάλλονται στο Κέντρο Επιχειρήσεων Πολιτικής Προστασίας της Γ.Γ.Π.Π.

- Ενημερώνει το ΚΕΠΠ σχετικά με την εξέλιξη των δράσεων του Δήμου για την αντιμετώπιση εκτάκτων αναγκών και τη διαχείριση των συνεπειών.

## **6<sup>ο</sup> Στάδιο επιχειρήσεων καταστολής δασικών πυρκαγιών: Πλήρης**

### **Κατάσβεση Γ1. Δήμαρχος**

- Συντονισμός δράσεων και διάθεσης του απαραίτητου δυναμικού και μέσων, εντός των ορίων του οικείου Δήμου, για την αντιμετώπιση εκτάκτων αναγκών και τη διαχείριση συνεπειών λόγω δασικών πυρκαγιών, σύμφωνα με το άρθρο 13 του Ν. 3013/2002.
- Εντολή για ολική αποκλιμάκωση των πόρων που έχουν διατεθεί με ευθύνη των Δημάρχων για την υποβοήθηση του έργου του ΠΣ, μετά από σχετική συνεννόηση των ανωτέρω με τον επικεφαλής Αξιωματικό του ΠΣ που διοικεί το συμβάν.
- Εντολή για παραμονή, μερική αποκλιμάκωση ή ολική αποκλιμάκωση των πόρων που έχουν διατεθεί με ευθύνη των Δημάρχων για την αντιμετώπιση εκτάκτων αναγκών και τη διαχείριση των συνεπειών λόγω δασικών πυρκαγιών.
- Πραγματοποιούν την πρώτη εκτίμηση του αριθμού των πολιτών για τους οποίους θα πρέπει να εξασφαλιστούν άμεσα καταλύματα, με βάση τις πληροφορίες σχετικά με τον αριθμό των κατοικιών που έχουν καεί ή υποστεί σοβαρές ζημιές στην περιοχή ευθύνης τους, και ενημερώνουν άμεσα τον Περιφερειάρχη της οικείας Περιφέρειας και το Γενικό Γραμματέα της οικείας Αποκεντρωμένης Διοίκησης
- Συνεργάζεται με τα αρμόδια Όργανα Πολιτικής Προστασίας για την επιστροφή των πολιτών που απομακρύνθηκαν από την πληγείσα περιοχή όπου διαβιούν, εφόσον χρειάζονται μεταφορά.
- Βρίσκεται σε άμεση επικοινωνία με τον Αντιπεριφερειάρχη, στις περιπτώσεις που ο Αντιπεριφερειάρχης συντονίζει και εποπτεύει την διάθεση προσωπικού και μέσων των αρμόδιων υπηρεσιών της Περιφέρειας που λειτουργούν στα όρια της Περιφερειακής τους Ενότητας για την αντιμετώπιση εκτάκτων αναγκών και διαχείριση των συνεπειών λόγω δασικών πυρκαγιών.

### **Γ3. Δήμος – Γραφείο Πολιτικής Προστασίας**

- Βρίσκεται σε άμεση επικοινωνία με το Τμήμα Πολιτικής Προστασίας της οικείας Περιφερειακής Ενότητας, τη /νση Πολιτικής Προστασίας της οικείας Περιφέρειας και τη /νση Πολιτικής Προστασίας της οικείας Αποκεντρωμένης Διοίκησης για λόγους αμοιβαίας ενημέρωσης και συντονισμού στη διαχείριση πόρων.
- Τηρεί κατάσταση με τα μέσα και προσωπικό, που με ευθύνη του Δήμου έχουν εμπλακεί προς υποβοήθηση του έργου του ΠΣ και ενημερώνει τους επιχειρησιακά υπεύθυνους, μετά από σχετική εντολή, για ολική αποκλιμάκωση των πόρων τους.

- Τηρεί κατάσταση με τα διατιθέμενα μέσα και προσωπικό που με ευθύνη του Δήμου έχουν εμπλακεί για την αντιμετώπιση εκτάκτων αναγκών και τη διαχείριση των συνεπειών από την εκδήλωση του φαινομένου και ενημερώνει τους επιχειρησιακά υπεύθυνους, μετά από σχετική εντολή, για μερική ή ολική αποκλιμάκωση των πόρων τους
- Συλλέγει πληροφορίες που αφορούν τον αριθμό των κατοικιών εντός των διοικητικών ορίων του Δήμου, που έχουν καεί ολοσχερώς ή έχουν υποστεί σοβαρές βλάβες οι οποίες πιθανόν τις καθιστούν ακατοίκητες και ενημερώνει σχετικά τον Δήμαρχο.<sup>6</sup>
- Ενημερώνει το ΚΕΠΠ σχετικά με την εξέλιξη των δράσεων του Δήμου για την αντιμετώπιση εκτάκτων αναγκών και τη διαχείριση των συνεπειών.

---

• <sup>6</sup> Η ενέργεια αυτή κρίνεται απαραίτητη προκειμένου να εκτιμηθεί ο αριθμός των πολιτών για τους οποίους θα πρέπει να εξασφαλιστούν άμεσα καταλύματα

## **Φάση 4<sup>η</sup> Αποκατάσταση – Αρωγή**

### **Γ. Τακτικό Επίπεδο**

#### **Γ1. Δήμαρχος**

- Ενημερώνει τον Περιφερειάρχη της οικείας Περιφέρειας και το Γενικό Γραμματέα της οικείας Αποκεντρωμένης Διοίκησης για το συνολικό αριθμό των πολιτών στην περιοχή ευθύνης του για τους οποίους θα πρέπει να εξασφαλιστούν άμεσα καταλύματα, οι κατοικίες των οποίων έχουν καεί ή υποστεί σοβαρές ζημιές.
- Δίνει εντολή για άμεση αποκατάσταση της λειτουργίας υποδομών αρμοδιότητάς τους (δίκτυα ύδρευσης, οδικό δίκτυο, κλπ), η λειτουργία των οποίων παρουσιάζει δυσχέρειες ή διακόπηκε λόγω δασικών πυρκαγιών.
- Δίνει εντολή για τον έλεγχο υποδομών και τεχνικών έργων αρμοδιότητάς τους, τα οποία βρίσκονται εντός της πληγείσας περιοχής, για τη διαπίστωση ζημιών.
- Δίνει εντολή για την ενεργοποίηση διαδικασιών εξασφάλισης οικονομικής ενίσχυσης των πληγέντων για την κάλυψη των πρώτων αναγκών τους, για επισκευές κύριας οικίας ή αντικατάσταση οικοσκευής, κτλ.

#### **Γ3. Δήμος – Γραφείο Πολιτικής Προστασίας**

- Συλλέγει πληροφορίες και ενημερώνει το Δήμαρχο για το συνολικό αριθμό των πολιτών στην περιοχή ευθύνης τους, οι κατοικίες των οποίων έχουν καεί ή υποστεί σοβαρές ζημιές.
- Κινητοποιεί με εντολή Δημάρχου τις αρμόδιες υπηρεσίες του Δήμου για άμεσο έλεγχο και αποκατάσταση της λειτουργίας υποδομών αρμοδιότητάς τους (δίκτυα ύδρευσης, οδικό δίκτυο, κλπ), η λειτουργία των οποίων παρουσιάζει δυσχέρειες ή διακόπηκε λόγω δασικών πυρκαγιών
- Μεριμνά για την άμεση απομάκρυνση υλικών και μέσων του Δήμου που χρησιμοποιήθηκαν ή καταστράφηκαν κατά το στάδιο της καταστολής του φαινομένου.
  - Ενημερώνει το ΚΕΠΠ σχετικά με την εξέλιξη των δράσεων αποκατάστασης και διαχείριση των συνεπειών του Δήμου.

#### **Γ4 Δήμοι – /νση / Τμήμα Πρόνοιας**

- Ενεργοποιεί, μετά από εντολή Δημάρχου, τις διαδικασίες για την εξασφάλιση οικονομικής ενίσχυσης των πληγέντων για την κάλυψη των πρώτων αναγκών τους, για επισκευές κύριας οικίας ή αντικατάσταση οικοσκευής, κτλ.



## **Πυροσβεστικό Σώμα**

### **Φάση 1<sup>η</sup> Συνήθης ετοιμότητα**

#### **A. Επιτελικό Επίπεδο**

##### **A1. Γενικός Γραμματέας Πολιτικής Προστασίας<sup>1</sup>**

##### **A2. Πυροσβεστικό Σώμα (Υπουργείο Δημόσιας Τάξης & Προστασίας του Πολίτη) A2α. Αρχηγείο Πυροσβεστικού Σώματος**

- Οργάνωση συσκέψεων με τη συμμετοχή όλων των εμπλεκόμενων στη δασοπυρόσβεση φορέων στην οποία προεδρεύει ο εκάστοτε πολιτικός προϊστάμενος (Υπουργός κλπ) και στην οποία λαμβάνονται αποφάσεις σχετικές με την οργάνωση της ερχόμενης αντιπυρικής περιόδου, οι οποίες είναι δεσμευτικές για όλους τους συμμετέχοντες. Ειδικά για τις Ένοπλες Δυνάμεις η δέσμευση των αποφάσεων ισχύει από την επικύρωσή τους από τα αρμόδια Γενικά Επιτελεία (ΚΥΑ 12030Φ.109.1/1999, αρθ.2).
- Τροποποίηση, αναβάθμιση ή έκδοση νέων πυροσβεστικών κανονισμών και διατάξεων για την αντιμετώπιση δασικών πυρκαγιών εάν αυτό απαιτείται (ΚΥΑ 12030Φ.109.1/1999, αρθ.3).
- Το Αρχηγείο του ΠΣ καταρτίζει τον τελικό επιχειρησιακό σχεδιασμό αντιπυρικής προστασίας και συνεργάζεται με το ΥΕΘΑ και τα αρμόδια επιτελεία για τον καθορισμό των απαιτήσεων σε εναέρια και επίγεια μέσα και τη ρύθμιση θεμάτων δασοπυρόσβεσης (ΚΥΑ 12030Φ.109.1/1999, αρθ.3).
- Το Αρχηγείο του ΠΣ εκδίδει κατευθυντήριες οδηγίες προς τις υφιστάμενες υπηρεσίες για τη λήψη συγκεκριμένων μέτρων και δράσεων με σκοπό την αντιμετώπιση των δασικών πυρκαγιών και τη σύνταξη τοπικών επιχειρησιακών σχεδίων για την άμεση αναγγελία (οργάνωση συστήματος αναγγελίας) και την καταστολή των δασικών πυρκαγιών (ΚΥΑ 12030Φ.109.1/199, αρθ.3).

##### **A2β. Συμβούλιο Επιτελικού Σχεδιασμού**

Σχεδιάζει μέτρα για την πρόληψη και καταστολή των πυρκαγιών (Ν.3511/2006, αρθ.7, ΦΕΚ 258 Α').

---

<sup>1</sup> Με το ΠΔ 101/2012 (ΦΕΚ 167/Α' /2012) το Πυροσβεστικό Σώμα υπάγεται στη Γενική Γραμματεία Πολιτικής Προστασίας του Υπουργείου Δημόσιας Τάξης και Προστασίας του Πολίτη. Ο Γενικός Γραμματέας Πολιτικής Προστασίας έχει τις αρμοδιότητες του άρθρου 8 του Ν.3013/2002, καθώς και αυτές που μεταβιβάζονται από τον Υπουργό Δημόσιας Τάξης και Προστασίας του Πολίτη.

## **B. Επιχειρησιακό Επίπεδο**

### **B1. 199 ΣΕΚΥΠΣ/ΣΚΕΔ (Πυροσβεστικού Σώματος)**

- Εξασφάλιση στελέχωσης και λειτουργίας του Συντονιστικού Κέντρου Δασοπυρόσβεσης (ΣΚΕΔ.) κατά τη διάρκεια της αντιπυρικής περιόδου, όπως προσδιορίζεται στην Απόφαση Αρχηγού Π.Σ.20367 οικ.Φ.109.1/2007 (ΦΕΚ 695 Β').
  - Προγραμματισμός των εναέριων επιτηρήσεων

## **Γ Τακτικό Επίπεδο**

### **Γ1. Πυροσβεστικές Υπηρεσίες**

- Τα επιχειρησιακά σχέδια αντιμετώπισης δασικών πυρκαγιών συντάσσονται, επικαιροποιούνται και τροποποιούνται σε επίπεδο Περιφερειακής Διοίκησης Πυροσβεστικών Υπηρεσιών και κατόπιν εγκρίνονται από τους Γενικούς Επιθεωρητές Βορείου και Νοτίου Ελλάδας για τις ΠΔΠΥ δικαιοδοσίας τους
- Οι Διοικητές των ΠΔΠΥ συγκροτούν επιτροπές σε επίπεδο Περιφερειακής Ενότητας (Νομού) δικαιοδοσίας τους οι οποίες αποτυπώνουν τον επιχειρησιακό σχεδιασμό των ΠΥ της Περιφερειακής Ενότητάς τους, το οποίο αποστέλλουν μέχρι τέλος Μαρτίου στην ΠΔΠΥ που ανήκουν. Ο συνολικός επιχειρησιακός σχεδιασμός των ΠΔΠΥ εγκρίνεται την 1<sup>η</sup> εβδομάδα του Απρίλη από τον Γενικό Επιθεωρητή που ανήκουν και επιστρέφουν τα σχέδια στις ΠΔΠΥ προκειμένου αυτές να τα κοινοποιήσουν μέχρι τέλους Απριλίου στις οικείες Αποκεντρωμένες Διοικήσεις για ενημέρωσή τους και στις οικείες Περιφέρειες με σκοπό αυτές να προχωρήσουν στην εναρμόνιση των αντίστοιχων σχεδίων τους.
- Πανομοιότυπη διαδικασία και χρονική οριοθέτηση ισχύει και για τα Σχέδια Οργανωτικής Διοικητικής Μέριμνας και Πυροσβεστικών Πόρων που συντάσσονται και επικαιροποιούνται κάθε χρόνο σε επίπεδο Περιφερειακής Διοίκησης Πυροσβεστικών Υπηρεσιών με τελικό αποδέκτη αυτών των σχεδίων αποκλειστικά το Αρχηγείο του Πυροσβεστικού Σώματος
- Θέτουν κατά την αντιπυρική περίοδο σε αυξημένη ετοιμότητα, το μηχανισμό πυροπροστασίας έτσι ώστε να καθίσταται ικανός για άμεση επέμβαση (ΚΥΑ 12030Φ.109.1/1999).
- Εξασφαλίζουν σε 24ωρη βάση επικοινωνία με τους άλλους Φορείς Πολιτικής Προστασίας του αυτού διοικητικού επιπέδου ( /νσεις Πολιτικής Προστασίας Περιφερειών (συμπεριλαμβανομένων και των Τμημάτων Πολιτικής Προστασίας των Περιφερειακών Ενοτήτων), Αστυνομικές /νσεις Νομών και Τμήματα αυτών, ΕΚΑΒ κλπ) που εμπλέκονται στη δασοπυρόσβεση (ΚΥΑ 12030Φ.109.1/1999).
- Οργανώνουν σύστημα αναγγελίας υπαίθριων πυρκαγιών με τη στελέχωση των αναγκαίων παρατηρητηρίων – πυροφυλακίων και κατάλληλη διασπορά των οχημάτων και των εναέριων μέσων της Υπηρεσίας (ΚΥΑ 12030Φ.109.1/1999, αρθ.3, παρ. 2).
- Λαμβάνουν όλα τα προβλεπόμενα από τις διατάξεις του άρθρου 23 έως 37 πλην του

του Ν.998/1979, μέτρα (ΚΥΑ 12030Φ.109.1/1999).

Σχέδιο Αντιμετώπισης Δασικών Πυρκαγιών Δήμου Διονύσου

- Συμμετέχουν με πυροσβεστικό προσωπικό στη συγκρότηση μικτών εποχούμενων περιπόλων (ΚΥΑ 12030Φ.109.1/1999).
- Συμμετοχή στα Συντονιστικά Όργανα Πολιτικής Προστασίας των Περιφερειακών Ενοτήτων (ΣΟΠΠ) και στα Συντονιστικά Τοπικά Όργανα των Δήμων, καθώς επίσης και στα Συντονιστικά Μητροπολιτικά Όργανα Πολιτικής Προστασίας της Περιφέρειας Αττικής και της Περιφερειακής Ενώτητας Θεσσαλονίκης.

## Φάση 2<sup>η</sup> Αυξημένη ετοιμότητα

### A. Επιτελικό

#### A1. Γενικός Γραμματέας Πολιτικής Προστασίας <sup>2</sup>

#### A2. Αρχηγείο Πυροσβεστικού Σώματος

Το ΠΣ κατά την αντιπυρική περίοδο θέτει σε αυξημένη ετοιμότητα, ενισχύει και αναμορφώνει, κατά τόπους, το μηχανισμό πυροπροστασίας (ΚΥΑ12030Φ.109.1/1999, αρθ.3 παρ 2).

- Εξασφαλίζει σε 24ωρη βάση επικοινωνία με τις άλλους Φορείς που εμπλέκονται στη δασοπυρόσβεση (ΚΥΑ12030Φ.109.1/1999, αρθ.3 παρ.2).
- Ο βαθμός ετοιμότητας των πυροσβεστικών δυνάμεων προσαρμόζεται με τα δεδομένα του ημερήσιου δελτίου πρόβλεψης κινδύνου πυρκαγιάς και σύμφωνα με τον υφιστάμενο σχεδιασμό (ΚΥΑ12030Φ.109.1/1999, αρθ.3, παρ.6).
- Το Αρχηγείο του ΠΣ εκδίδει διαταγή προς τις υφιστάμενες υπηρεσίες του για τη λήψη πρόσθετων μέτρων και δράσεων για τις ημέρες αυξημένης ετοιμότητας όπως αυτές προβλέπονται και έχουν καθοριστεί στα επιχειρησιακά τους σχέδια.
- Ο Αρχηγός του ΠΣ εγκρίνει τη μεταστάθμευση των μισθωμένων εναερίων μέσω αναλόγα με τον προβλεπόμενο δείκτη επικινδυνότητας (Αποφ. 20367Φ.109.1/2007, αρθ. 19).

### B. Επιχειρησιακό

#### B1. 199 ΣΕΚΥΠΣ/ΣΚΕΔ

- Καθορίζει την πραγματοποίηση των αιτούμενων περιπολιών εναέριας επιτήρησης που προτείνονται από τις Περ/κές Διοικήσεις Πυροσβεστικών Υπηρεσιών με βάση τη γενικότερη εκτίμηση και το δείκτη επικινδυνότητας που λαμβάνεται από τον χάρτη πρόβλεψης κινδύνου πυρκαγιάς για κάθε περιοχή (Απ. 20367Φ.109.1/2007, αρθ.19 παρ.10).
- Κατόπιν εντολής του Αρχηγού του ΠΣ συντονίζει τις ενέργειες για την μεταστάθμευση των μισθωμένων εναερίων μέσω αναλόγα με τον δείκτη επικινδυνότητας για την επόμενη μέρα (Απ. 20367Φ.109.1/2007, αρθ.16 παρ.4, αρθ.19 παρ.12).
- Ο Αξιωματικός Επιχειρήσεων ενημερώνει τον προϊστάμενο ΣΚΕΔ για την άρση και εφαρμογή δεύτερου σταδίου επιχειρησιακής ετοιμότητας σύμφωνα με τον προβλεπόμενο δείκτη επικινδυνότητας που λαμβάνεται από τον χάρτη πρόβλεψης κινδύνου πυρκαγιάς για κάθε περιοχή (Απ. 20367Φ.109.1/2007).

---

<sup>2</sup> Με το ΠΔ 101/2012 (ΦΕΚ 167/Α'/2012) το Πυροσβεστικό Σώμα υπάγεται στη Γενική Γραμματεία Πολιτικής Προστασίας του Υπουργείου Δημόσιας Τάξης και Προστασίας του Πολίτη. Ο Γενικός Γραμματέας Πολιτικής Προστασίας έχει τις αρμοδιότητες του άρθρου 8 του Ν.3013/2002, καθώς και αυτές που μεταβιβάζονται από τον Υπουργό Δημόσιας Τάξης και Προστασίας του Πολίτη.

## **Γ. Τακτικό**

### **Γ1. Πυροσβεστικές Υπηρεσίες**

Οι κατά τόπους ΠΥ θέτουν σε αυξημένη ετοιμότητα, ενισχύουν και αναμορφώνουν το μηχανισμό πυροπροστασίας βάση του επιχειρησιακού σχεδιασμού τους και σύμφωνα με τις κατευθυντήριες οδηγίες του Αρχηγείου του Π.Σ. (ΚΥΑ 12030Φ.109.1./1999, αρθ.3).

## **Φάση 3<sup>η</sup> Άμεση κινητοποίηση – Επέμβαση**

### **A. Επιτελικό**

#### **A1. Γενικός Γραμματέας Πολιτικής Προστασίας<sup>3</sup>**

#### **A2. Πυροσβεστικό Σώμα**

##### **A2α. Αρχηγείο Πυροσβεστικού Σώματος**

- Ο Αρχηγός του ΠΣ ενημερώνεται από το Διοικητή του 199 ΣΕΚΥΠΣ/ΣΚΕΔ και δίνει εντολή απογείωσης για τα εναέρια μέσα της χώρας για δασοπυρόσβεση (Απόφ. 20367Φ.109.1/2007 αρθ. 18).
- Ο Αρχηγός του ΠΣ συγκαλεί το Συμβούλιο Διαχείρισης Κρίσεων που μεταξύ άλλων παρέχει κατευθύνσεις επιχειρησιακής τακτικής για την αντιμετώπιση έκτακτων και σοβαρών συμβάντων (Ν. 3511/2006, αρθ.7, ΦΕΚ 258 Α')

##### **A2β. Συμβούλιο Διαχείρισης Κρίσεων**

Συγκαλείται από τον Αρχηγό του Πυροσβεστικού Σώματος σε έκτακτα και σοβαρά συμβάντα για την παροχή κατευθύνσεων για την επιχειρησιακή τακτική που επιβάλλεται να ακολουθήσουν οι Πυροσβεστικές Υπηρεσίες (Ν.3511/2006, αρθ. 7, ΦΕΚ 258 τ. Α').

### **B. Επιχειρησιακό**

#### **B1. 199 ΣΕΚΥΠΣ/ΣΚΕΔ**

- Έχει την ευθύνη διαχείρισης και αποστολής των διατιθέμενων εθνικών και μισθωμένων εναέριων μέσων δασοπυρόσβεσης που θα συνδράμουν στην κατάσβεση (Αποφ. 20367Φ.109.1/2007, αρθ.18).
- Καθορίζει τη διάθεση εναερίων μέσων για την αποστολή μεταφορά πεζοπόρων τμημάτων στον τόπο της πυρκαγιάς (Αποφ. 20367Φ.109.1/2007, αρθ.18).
- Έχει άμεση επικοινωνία με τον επικεφαλής Αξιωματικό στον τόπο της πυρκαγιάς για συγκέντρωση και αξιολόγηση πληροφοριών και ενημέρωση της ηγεσίας του ΠΣ (αρθ. 18, Αποφ. 20367Φ.109.1/2007).
- Μετά από έγκριση του Αρχηγού του ΠΣ δίνεται εντολή για μετακίνηση των εναέριων μέσων όταν μετέχουν σε επιχείρηση κατάσβεσης μέχρι το τελευταίο φως της ημέρας (Αποφ. 20367Φ.109.1/2007, αρθ.18).

---

<sup>3</sup> Με το ΠΔ 101/2012 (ΦΕΚ 167/Α' /2012) το Πυροσβεστικό Σώμα υπάγεται στη Γενική Γραμματεία Πολιτικής Προστασίας του Υπουργείου Δημόσιας Τάξης και Προστασίας του Πολίτη. Ο Γενικός Γραμματέας Πολιτικής Προστασίας έχει τις αρμοδιότητες του άρθρου 8 του Ν.3013/2002, καθώς και αυτές που μεταβιβάζονται από τον Υπουργό Δημόσιας Τάξης και Προστασίας του Πολίτη.

- Ενημερώνει τα ΜΜΕ για τα σοβαρά συμβάντα που εκδηλώνονται σε όλη την επικράτεια (Αποφ. 34542Φ.109.1/1996, αρθ.1).
- Διαβιβάζει αμέσως στις κατά τόπους αρμόδιες ΠΥ τις κλήσεις απ' όλη την επικράτεια για τοπικά συμβάντα προς αντιμετώπισή τους (Αποφ. 34542Φ.109.1/1996, αρθ.1).
- Συντονίζει την κινητοποίηση των πυροσβεστικών δυνάμεων, σύμφωνα με τις εντολές της ηγεσίας του Σώματος, για τα συμβάντα μεγάλης έκτασης που εκδηλώνονται σε όλη την επικράτεια για την αντιμετώπιση των οποίων απαιτείται η συμμετοχή δύο ή περισσότερων Π.Υ. (Αποφ. 34542Φ.109.1/1996).
- Έχει τον επιχειρησιακό έλεγχο για τα συμβάντα που εκδηλώνονται στον τομέα ευθύνης των Διοικήσεων Π.Υ. Αθήνας και Πειραιά. (Αποφ. 34542Φ.109.1/1996).
- Ενημερώνει το Κέντρο Επιχειρήσεων της ΓΓΠΠ για τα συμβάντα μεγάλης έκτασης (Αποφ. 34542Φ.109.1/1996).
- Διατυπώνει αίτημα προς την Γ.Γ.Π.Π. για διεθνή συνδρομή.

## **Γ. Τακτικό**

### **Γ1. Πυροσβεστική Υπηρεσία ή Κλιμάκιο**

#### **1<sup>ο</sup> Στάδιο επιχειρήσεων καταστολής δασικών πυρκαγιών: Αναγγελία**

Το ΠΣ διαθέτοντας κατά την αντιπυρική περίοδο μηχανισμό επιτήρησης και μηχανισμό συλλογής πληροφοριών (κέντρα) από άλλους φορείς και απλούς πολίτες συλλέγει πληροφορίες που συνδέονται με την εκδήλωση πυρκαγιών στο ύπαιθρο. Στη συνέχεια επιβεβαιώνει αυτές με την άμεση αποστολή των πλησιέστερων διαθέσιμων πυροσβεστικών δυνάμεων σύμφωνα με τα Επιχειρησιακά του Σχέδια και προβαίνει στις παρακάτω ενέργειες (ΚΥΑ 12030Φ.109.1./1999, αρθ.1 και 3):

- Άμεση αναχώρηση του επικεφαλής των Πυρ/κών Δυνάμεων για το χώρο του συμβάντος.
- Ενημέρωση της αμέσως προϊστάμενης ΠΥ, του ΣΠΕΚ και του οικείου Περιφερειάρχη ή της /νσης Πολιτικής Προστασίας της Περιφέρειας.

Η Π.Υ ενημερώνει τηλεφωνικά την αρμόδια αστυνομική αρχή, το Γραφείο Πολιτικής Προστασίας του οικείου Δήμου, τη /νση Πολιτικής Προστασίας της οικείας Περιφέρειας, τη /νση Πολιτικής Προστασίας της οικείας Αποκεντρωμένης Διοίκησης, το τοπικό παράρτημα του ΕΚΑΒ, την τοπική μονάδα υγείας (Κέντρο Υγείας κ.α.) το αρμόδιο τοπικό παράρτημα της ΔΕΗ, και εφόσον συντρέχει λόγος τις τοπικές στρατιωτικές μονάδες, την αρμόδια τοπική αρχαιολογική υπηρεσία, κατασκηνώσεις, τουριστικές εγκαταστάσεις και οποιοδήποτε άλλο

φορέα έχει προσδιορισθεί στα τοπικά επιχειρησιακά σχέδια της Π.Υ.

#### **2<sup>ο</sup> Στάδιο επιχειρήσεων καταστολής δασικών πυρκαγιών: Κινητοποίηση δυνάμεων**

##### **- Αρχική Εκτίμηση Κατάστασης**

Το στάδιο αυτό συνδέεται με την αποστολή δυνάμεων του Πυροσβεστικού Σώματος στο χώρο της πυρκαγιάς, σύμφωνα με τα οριζόμενα στον επιχειρησιακό σχεδιασμό της και αρχική

**ΜΗ ΔΗΜΟΣΙΕΥΣΙΜΟ**



#### **Φάση 4<sup>η</sup> Αποκατάσταση-Αρωγή**

Ο επικεφαλής Αξιωματικός του ΠΣ που διοικεί το συμβάν αποφασίζει για:

α) τη διαφύλαξη του σημείου έναρξης της πυρκαγιάς για τη συλλογή στοιχείων από τις αρμόδιες ανακριτικές αρχές του ΠΣ,

β) την περιφρούρηση και διαφύλαξη της περιουσίας που καταστράφηκε ή απειλήθηκε από δασικές πυρκαγιές, μέχρι την παράδοσή της σε αστυνομικά όργανα ή τους κατόχους τους, και

γ) την άμεση απομάκρυνση υλικών και μέσων του ΠΣ που χρησιμοποιήθηκαν ή καταστράφηκαν κατά το στάδιο της καταστολής του φαινομένου.

**Υποστηρικτικό Υλικό : Διοικητικά Έγγραφα - Νομοθεσία**

1. Ο Ν.3013/2002 "Περί αναβάθμισης της Πολιτικής Προστασίας και λοιπές διατάξεις". (ΦΕΚ102, τεύχ. Α')
2. Ο Ν. 2503/1997 "Διοίκηση, Οργάνωση και στελέχωση της Περιφέρειας, ρύθμιση θεμάτων για την τοπική αυτοδιοίκηση και άλλες διατάξεις" (ΦΕΚ 107, τεύχ. Α)
3. Ο Ν.3463/2006 "Κύρωση του Κώδικα Δήμων και Κοινοτήτων" (ΦΕΚ 114, τεύχ. Α).
4. Το Π. . 30/1996 "Κώδικας Νομαρχιακής Αυτοδιοίκησης". (ΦΕΚ 21, τεύχ. Α')
5. Ο Ν. 3274/2004 "Οργάνωση και λειτουργία των Οργανισμών Τοπικής Αυτοδιοίκησης πρώτου και δεύτερου βαθμού" (ΦΕΚ 195, τεύχ. Α')
6. Ο Ν. 2647/1998 "Μεταβίβαση αρμοδιοτήτων στις Περιφέρειες και την Αυτοδιοίκηση και άλλες διατάξεις" (ΦΕΚ 237, τεύχ. Α')
7. Ο Ν.2612/98 "Ανάθεση της δασοπυρόσβεσης στο Πυροσβεστικό Σώμα και άλλες διατάξεις" (ΦΕΚ 112, τεύχ. Α')
8. Ο Ν.3511/2006 "Αναδιοργάνωση του Πυροσβεστικού Σώματος, αναβάθμιση της αποστολής του και άλλες διατάξεις" (ΦΕΚ 258, τεύχ. Α')
9. Ο Ν.1892/1990 "Για τον εκσυγχρονισμό και ανάπτυξη & λοιπές διατάξεις" (ΦΕΚ 101, τεύχ. Α')
- 10.Ο Ν. 3208/2003 "Προστασία των δασικών οικοσυστημάτων, κατάρτιση δασολογίου, ρύθμιση εμπράγματων δικαιωμάτων επί δασών και εν γένει δασικών εκτάσεων και άλλες διατάξεις" (ΦΕΚ 303, τεύχ. Α')
- 11.Ο Ν. 998/1979 "Περί προστασίας δασών και δασικών εκτάσεων εν γένει της Χώρας" (ΦΕΚ 289, τεύχ. Α').
- 12.Το Π. . 575/1980 "Περί κηρύξεως ιδιαιτέρως ευαίσθητων εις πυρκαγιάς περιοχών δασών και δασικών εκτάσεων ως επικινδύνων" (ΦΕΚ 157, τεύχ. Α').
- 13.Το Π. . 402/1988 Οργανισμός Υπουργείου Γεωργίας (ΦΕΚ 187, τεύχ. Α')
- 14.Ο Ν.2637/1998 "Σύσταση Οργανισμού Πιστοποίησης Λογαριασμών και άλλες διατάξεις" (ΦΕΚ 200, τεύχ. Α')
- 15.Η ΚΥ.Α.12030Φ.109.1/10-5-1999 "Για τη ρύθμιση θεμάτων συνεργασίας του Πυροσβεστικού Σώματος με τις Ένοπλες Δυνάμεις, την Ελληνική Αστυνομία, τη Δασική Υπηρεσία, τους Ο.Τ.Α., τις Υγειονομικές Υπηρεσίες και άλλους φορείς και πρόσωπα που παρέχουν τις υπηρεσίες τους για την πρόληψη και καταστολή των δασικών πυρκαγιών" (ΦΕΚ.713, τεύχ. Β').
- 16.Η εγκύκλιος του Αρχηγείου Πυροσβεστικού Σώματος 12557 Φ.702.15/ 26-3-1999 που κοινοποιήθηκε με το 736/20-5-1999 έγγραφό μας.
- 17.Η 1299/7-4-2003 έγκριση Υπουργού Εσωτερικών του Γενικού Σχεδίου Πολιτικής Προστασίας με τη συνθηματική λέξη "Ξενοκράτης" (ΦΕΚ 423, τεύχ. Β')
- 18.Η 3384/9-6-2006 απόφαση Υπουργού Εσωτερικών "Συμπλήρωση του Γενικού Σχεδίου Πολιτικής Προστασίας με τη συνθηματική λέξη «ΞΕΝΟΚΡΑΤΗΣ» με το Ειδικό Σχέδιο «Διαχείρισης Ανθρώπινων Απωλειών» " (ΦΕΚ 776, τεύχ. Β')
- 19.Το Π. 151/2004 "Οργανισμός Γενικής Γραμματείας Πολιτικής Προστασίας" (ΦΕΚ 107 τεύχ. Α').
- 20.Η 2244/18-6-2004 απόφαση Υπουργού Εσωτερικών για τη στελέχωση Υπηρεσιών Πολιτικής Προστασίας.
- 21.Η 2243/18-6-2004 απόφαση Υπουργού Εσωτερικών για σύσταση και στελέχωση Οργανικών Μονάδων Πολιτικής Προστασίας.
- 22.Το 2033/3-4-2007 έγγραφό μας "Σύνταξη Ειδικών Σχεδίων εκτάκτων αναγκών ανά καταστροφή, στα πλαίσια του Γενικού Σχεδίου Πολιτικής Προστασίας με τη συνθηματική λέξη «Ξενοκράτης» "
- 23.Η Πυροσβεστική Διάταξη 4/1987 για την πρόληψη πυρκαγιών σε οικόπεδα.(ΦΕΚ 724, τεύχ. Β')

24. Η Πυροσβεστική Διάταξη 9/2000 "Κανονισμός ρύθμισης μέτρων για την πρόληψη και αντιμετώπιση πυρκαγιών σε δασικές και αγροτικές εκτάσεις". (ΦΕΚ 1459, τεύχ. Β')
25. Η Πυροσβεστική διάταξη 9Α/2005 "Τροποποίηση και συμπλήρωση διατάξεων της υπ' αριθμ. 9/2000 Πυροσβεστικής Διάταξης "Κανονισμός ρύθμισης μέτρων για την πρόληψη και αντιμετώπιση πυρκαγιών σε δασικές και αγροτικές εκτάσεις" (ΦΕΚ 1554, τεύχ. Β')
26. Οι "Κώδικες Ορθής Γεωργικής Πρακτικής" ΚΥΑ 125347/568/29-1-2004 (ΦΕΚ 142, τεύχ. Β')
27. Η "Τροποποίηση της υπ' αριθμ. 568/125347/201.1.2004 Κοινή υπουργική απόφαση σχετικά με τους Κώδικες Ορθής Γεωργικής Πρακτικής" ΚΥΑ 140920/2005 (ΦΕΚ 1710, τεύχ. Β')
28. Ο Ν. 1590/1986 "Τροποποίηση διατάξεων του Ν1481/1984, κλπ" (ΦΕΚ 49, τεύχ. Α')
29. Ο Ν. 1481/1987 "Οργανισμός Υπουργείου Δημοσίας Τάξης" (ΦΕΚ 152, τεύχ. Α')
30. Το Π. . 210/1992 "Κωδικοποίηση διατάξεων Προεδρικών Διαταγμάτων του κανονισμού Εσωτερικής Υπηρεσίας του Πυροσβεστικού Σώματος" (ΦΕΚ 99, τεύχ. Α')
31. Το Ν. . 57/1973 "Περί λήψεως μέτρων κοινωνικής προστασίας των οικονομικώς αδυνάτων και καταργήσεως των διεποιών τον θεσμόν της απορίας διατάξεων" (ΦΕΚ 149, τεύχ. Α')
32. Την ΚΥΑ 2673 Π2/οικ.2673/29-8- 2001 "Τροποποίηση και συμπλήρωση Προγραμματικών Αποφάσεων περί παροχής Κοινωνικής Προστασίας" (ΦΕΚ 1185, τεύχ. Β').
33. Το Ν.2800/2000 "Αναδιάρθρωση Υπηρεσιών Υπουργείου Δημοσίας Τάξης, Σύσταση Αρχηγείου ΕΛΑΣ και άλλες διατάξεις" (ΦΕΚ 41, τεύχ. Α').
34. Ο Ν 3536/2007 "Ειδικές ρυθμίσεις θεμάτων κλπ, ΥΠΕΣ" (ΦΕΚ 42, τεύχ. Α')
35. Ο Ν 3613/2007 "Ρυθμίσεις θεμάτων Ανεξάρτητων Αρχών, κλπ" (ΦΕΚ 263, τεύχ. Α')
36. Ο Ν. 3585/2007 "Προστασία του περιβάλλοντος, αγροτική ασφάλεια και άλλες διατάξεις" (ΦΕΚ 148, τεύχ. Α')
37. Το Π. . 205/2007 "Συγχώνευση Υπουργείων" (ΦΕΚ 231, τεύχ. Α')
38. Ο Ν. 3481/2007 "Τροποποιήσεις στη νομοθεσία για το Εθνικό Κτηματολόγιο, την ανάθεση και την εκτέλεση συμβάσεων έργων και μελετών και άλλες διατάξεις" (ΦΕΚ 162, τεύχ. Α')
39. Την ΥΑ 17α/06/52/ΦΝ 443/20 -03-2007 "Καθορισμός των οδών του Ν. Αττικής και των ολοκληρωμένων τμημάτων των αυτοκινητοδρόμων που η συντήρησή τους ανήκει στην αρμοδιότητα των υπηρεσιών της Γ.Γ. .Ε. " (ΦΕΚ 398, τεύχ. Β')
40. Το Π. . 85/2012 «Ίδρυση και μετονομασία Υπουργείων, Μεταφορά και κατάργηση υπηρεσιών» (ΦΕΚ 141 Α'/2012)
41. Ο Ν. 3922/2011 « Σύσταση Αρχηγείου Λιμενικού Σώματος - Ελληνικής Ακτοφυλακής και άλλες διατάξεις» (ΦΕΚ 35 Α'/04-03-2011).
42. Το Π. . 67/2011 «Οργάνωση των Υπηρεσιών του Λιμενικού Σώματος - Ελληνικής Ακτοφυλακής» (ΦΕΚ 149 Α'/27-06-2011).
43. Το Π. . 4/2008 "Σύσταση Ειδικών Υπηρεσιών Έργων Μελετών – Κατασκευών, Λειτουργίας και Συντήρησης Έργων Παραχώρησης (ΦΕΚ 13, τεύχ. Α')
44. Η ΚΥΑ ΔΟ/Ο/28/2/Φ.1332/10.4.2008 "Εκχώρηση και μεταβίβαση αρμοδιοτήτων στην Εταιρεία με την επωνυμία «Εγνατία Οδός Ανώνυμη Εταιρεία» που αφορούν στη διαχείριση δημοσίων έργων με συμβάσεις παραχώρησης" (ΦΕΚ 668, τεύχ. Β')
45. Το Π. . 184/2009 «Σύσταση Υπουργείου Προστασίας του Πολίτη και καθορισμός των αρμοδιοτήτων του» (ΦΕΚ 213, τευχ. Α')
46. Το Π. . 26/2011 «Τροποποίηση διατάξεων του Π. . 14/2001 (Α' -12)» (ΦΕΚ 75, τευχ. Α')
47. Ο Ν.3852/2010 «Νέα Αρχιτεκτονική της Αυτοδιοίκησης και της Αποκεντρωμένης Διοίκησης – Πρόγραμμα Καλλικράτης» (ΦΕΚ 87/Α' /2010)

**Πυροπροστασία Αρχαιολογικών Χώρων**

Θέματα που αφορούν την προστασία των μνημείων, αρχαιολογικών χώρων, μουσείων καθώς και ζητήματα που απαιτούν την οργανωμένη απομάκρυνση επισκεπτών από τους ανωτέρω χώρους σε περίπτωση κινδύνου από επερχόμενη Δασική Πυρκαγιά ρυθμίζονται από τις κατά τόπους Υπηρεσίες του Υπουργείου Πολιτισμού και Αθλητισμού.

Αρχαιολογικός χώρος Ραπεντώσας , .Κ. Διονύσου.

**ΜΗ ΔΗΜΟΣΙΕΥΣΙΜΟ**

**ΜΗ ΔΗΜΟΣΙΕΥΣΙΜΟ**

**ΜΗ ΔΗΜΟΣΙΕΥΣΙΜΟ**

**ΣΗΜΕΙΑ ΥΔΡΟΛΗΨΙΑΣ :**  
**ΚΑΤΑΣΤΑΣΗ ΠΥΡΟΣΒΕΣΤΙΚΩΝ ΚΡΟΥΝΩΝ & ΥΔΑΤΟΔΕΞΑΜΕΝΩΝ**

**Α΄ Δημοτική Κοινότητα Δροσιάς**

<u>A/A</u>	<u>ΑΚΡΙΒΕΣ ΣΗΜΕΙΟ</u>	<u>Φ.Χ.</u>	<u>ΚΑΤΑΣΤΑΣΗ</u>
1	Αγ. Δημητρίου & λεωφ. Φράγματος Λίμνης Μαραθώνος	28 Ζ2	Λειτουργεί
2	τέρμα οδού Αθηνάς	44 Δ4	Λειτουργεί
3	Αργυροκάστρου ( & Δερβενακίων )	44 Γ3	Λειτουργεί
4	Δωδεκανήσου ( & Αργυρουπόλεως )	44 Β4	Δεν λειτουργεί. Χρίζει επισκευής
5	Θερμοπυλών ( & Ιάσωνος )	45 Ε1	Δεν λειτουργεί. Χρίζει επισκευής
6	πλατεία Καζαντζάκη	44 Β3	Έχει αφαιρεθεί
7	Καρδερίνας ( & Εκάλης ) – Κρουνός ΕΥΔΑΠ	44 Β2	Λειτουργεί. Φθαρμένη κεφαλή
8	τέρμα οδού Κερασούντος	44 Δ3	Δεν λειτουργεί. Χρίζει επισκευής
9	Κεφαλληνίας ( & Στρατηγού Ιορδανίδη )	45 Β1	Λειτουργεί
10	Μακρυγιάννη Γιάννη ( & Π. Μελά ) με σύνδεσμο 0,38	44 Δ3	Δεν λειτουργεί. Αφαίρεση συνδέσμου
11	Μαραθωνομάχων ( γεφυράκι )	44 Δ4	Λειτουργεί
12	Μπιζανίου ( & Κέδρων )	45 Ε1	Λειτουργεί
13	Οδυσσέως ( & Ανθέων )	44 Δ4	Λειτουργεί
14	Ρόδων ( πλατεία Κορολή )	44 Α4	Δεν λειτουργεί. Χρίζει επισκευής
15	Ρόδων ( πλατ. Ποντιακού Ελληνισμού )	28 Ζ3	Λειτουργεί
16	Δερβενακίων & Γοργοποτάμου	44 Β4	Λειτουργεί
17	Κέδρων & Μ. Αντύπα , πλησίον γηπέδου Δροσιάς ( Νέος )	39 Γ1	Λειτουργεί
18	Λ. Αθηνών 31-33 ( Πλατ. Σεμέλης , Ρέα ) ( Νέος , ΕΥΔΑΠ )		Λειτουργεί

**Β΄ Δημοτική Κοινότητα Διονύσου**

<u>A/A</u>	<u>ΑΚΡΙΒΕΣ ΣΗΜΕΙΟ</u>	<u>Φ.Χ.</u>	<u>ΚΑΤΑΣΤΑΣΗ</u>
1	Αραχώβης & Πλαταμώνος	46 Γ1	Δεν λειτουργεί. Χρίζει αντικατάστασης
2	Βωμού Διονύσου ( 1η στροφή Ραπεντώσσης )	62 Δ3	Έχει αφαιρεθεί
3	Γερμανικό Νεκροταφείο	Ε.Χ.	Δεν λειτουργεί. Χρίζει αντικατάστασης
4	Γούναρη ( & Καποδιστρίου )	60 Β3	Λειτουργεί. Χρίζει αντικατάστασης
5	λεωφ. Διονύσου ( πλησίον AVIN )	45 Ζ2	Λειτουργεί
6	λ. Διονύσου ( & Μητροπ. Κυδωνίων Γρηγορίου )	61 Α2	Δεν λειτουργεί. Χρίζει ελέγχου
7	λεωφ. Διονύσου & Αρμονίας ( οικ. Σεμέλης )	Ε.Χ.	Λειτουργεί. Χρίζει συντήρησης
8	λ. Διονύσου ( έναντι γηπέδου ποδοσφαίρου )	62 Δ1	Δεν λειτουργεί. Χρίζει αντικατάστασης
9	Ιάδων & Κίου	61 Δ3	Λειτουργεί
10	Κάδμου & Πεζοναυτών	61 Ε4	Λειτουργεί. Χρίζει αντικατάστασης
11	Κλειούς & Μουσών	45 Δ3	Λειτουργεί
12	τέρμα οδού Κοραή	46 Ζ4	Έχει αφαιρεθεί
13	Θυώνης & Μύρωνος ( πρώην Προύσσης )	61 Ζ4	Λειτουργεί. Χρίζει συντήρησης
14	Περιάνδρου & Θαλή	45 Δ4	Δεν λειτουργεί. Χρίζει αντικατάστασης
15	Προμηθέως ( λόφος «Αναγέννησης» / εφέδρων αξιωματικών )	58 Α3	Δεν λειτουργεί. Χρίζει επισκευής
16	Ραπεντώσσα ( τέρμα λεωφορείου 536 )	63 Ζ2	Λειτουργεί με κάτω βάνα
17	Κων/πόλεως & Λυαίου ( οικ. Σεμέλης )	Ε.Χ.	Δεν λειτουργεί. Χρίζει αντικατάστασης
18	Άργους & λ. Δημοκρατίας	46 Δ2	Λειτουργεί. Χρίζει επισκευής
19	τέρμα λ. Δημοκρατίας	46 Δ2	Λειτουργεί
20	Στραπή Καρρά & Σατωβριάνδου	62 Γ3	Λειτουργεί
21	Λ. Θεοφ. Καίρη & Κρέοντος ( Νέος )	40 Ε1	Λειτουργεί
22	Ουρανίας & Χαρ. Τρικούπη ( Νέος )	39 Δ4	Δεν είναι συνδεδεμένος στο δίκτυο
23	Λεωφ. Δημοκρατίας 73 ( Νέος )	40 Ε3	Λειτουργεί
24	Λ. Θεοφ. Καίρη & Πυθαγόρα ( ΝΕΟΣ )	39 Ζ3	Έχει αφαιρεθεί
25	Πλαστήρα ( έμπροσθεν .Κ. Διονύσου ) ( ΝΕΟΣ )	62 Β4	Λειτουργεί



### Γ'. Δημοτική Κοινότητα Ροδόπολης

<u>A/A</u>	<u>ΑΚΡΙΒΕΣ ΣΗΜΕΙΟ</u>	<u>Φ.Χ.</u>	<u>ΚΑΤΑΣΤΑΣΗ</u>
1	Αγ. Ιωάννου ( & Κεφαλληνίας ) - Γαλήνη	46 Β2	Λειτουργεί
2	Αγ. Ιωάννου ( Αγ. Αθανάσιος ) – οικισμός Γαλήνης	46 Β4	Λειτουργεί
3	έναντι εξωκλ. Αγ. Ιωάννου Νηστευτού	47 Β1	Δεν λειτουργεί. Χρίζει επισκευής
4	πλατεία 25ης Μαρτίου ( Ροδοπόλεως )	45 Α3	Λειτουργεί
5	τέρμα οδού 25ης Μαρτίου ( Ι.Μ. Γεννήσεως Θεοτόκου)	46 Α1	Δεν λειτουργεί. Χρίζει αντικατάστασης
6	τέρμα οδού Ευτέρπης	45 Β4	Δεν λειτουργεί. Χρίζει επισκευής
7	λεωφ. Θεοφ. Καίρη & Μουσών	45 Ζ2	Έχει αφαιρεθεί
8	τέρμα οδού Κλεοβούλου	45 Β4	Λειτουργεί
9	Διονύσου & Αγ. Τριάδος	46 Β1	Λειτουργεί
10	Μουσών ( & Ερατούς )	45 Γ3	Λειτουργεί
11	τέρμα οδού Μουσών	45 Β3	Δεν λειτουργεί. Χρίζει αντικατάστασης
12	λεωφ. Ροδοπόλεως & Αγ. Ιωάννου	45 Β3	Δεν λειτουργεί. Χρίζει αντικατάστασης
13	Ρόδων ( στον αριθμό 15 )	30 Ζ1	Λειτουργεί
14	Χρυσανθέμων ( & Αγ. Ιωάννου )	45 Β2	Λειτουργεί
15	25ης Μαρτίου & Ρήγα Φερραίου	45 Α2	Δεν λειτουργεί. Χρίζει επισκευής
16	τέρμα οδού Ρέας	45 Β4	Λειτουργεί
17	Αθανασίου Διάκου	29 Ζ3	Δεν λειτουργεί. Να μεταφερθεί
18	Καραϊσκάκη & Ειρήνης	29 Ζ3	Λειτουργεί
19	Τέρμα 28ης Οκτωβρίου ( ΝΕΟΣ )	26 Ζ4	Λειτουργεί
20	Αρκαδίας & Άνδρου - Διονυσοβούνι	40 Δ4	Λειτουργεί
21	Τέρμα δασικού δρόμου / περιοχή «Μακρυμπούρι»	Ε.Χ.	Έχει αφαιρεθεί
22	Τέρμα Καραϊσκάκη	26 Ζ4	Δεν λειτουργεί. Χρίζει επισκευής

### Δ'. Δημοτική Κοινότητα Σταμάτας

<u>A/A</u>	<u>ΑΚΡΙΒΕΣ ΣΗΜΕΙΟ</u>	<u>Φ.Χ.</u>	<u>ΚΑΤΑΣΤΑΣΗ</u>
1	γήπεδα Σταμάτας	30 Γ2	Λειτουργεί
2	Μακαρίου ( & λεωφ. Δροσιάς - Σταμάτας )	30 Δ1	Λειτουργεί
3	τέρμα λεωφορείων γραμμής 507 - Αμυγδαλέζα	Ε.Χ.	Δεν λειτουργεί. Χρίζει επισκευής
4	λεωφ. Μεγ. Αλεξάνδρου & Ρούμελης ( Γεφυράκι )	30 Β1	Λειτουργεί
5	Μαραθωνοδρόμου Φειδιππίδου / διαστ. Μακρυμπούρι	Ε.Χ.	Έχει αφαιρεθεί
6	Ρόδων & Σπηλιωτίσσης	Ε.Χ.	Λειτουργεί
7	Μαρμαρά & Προκονήσου	14 Ζ4	Λειτουργεί

### Ε'. Δημοτική Κοινότητα Ανοίξεως

<u>A/A</u>	<u>ΑΚΡΙΒΕΣ ΣΗΜΕΙΟ</u>	<u>Φ.Χ.</u>	<u>ΚΑΤΑΣΤΑΣΗ</u>
1	Αγ. Αθανασίου ( έμπροσθεν εργοστασίου «ΒΙC» )	27 Β2	Δεν λειτουργεί. Χρίζει επισκευής
2	τέρμα οδού Αλκαίου ( με σύνδεσμο 0,45 )	27 Δ1	Λειτουργεί
3	λεωφ. Ανοίξεως & Οδυσσέα Ελύτη ( Παιδική Χαρά )	27 Ε2	Λειτουργεί
4	τέρμα Αρχιμήδους ( εντός εργοστασίου "Φυρογένη" )	26 Ζ3	Λειτουργεί
5	Ηφαίστου & Αγγ. Νησιώτη	27 Ζ2	Λειτουργεί
6	Ιερεμίου ( & Φαέθοντος )	27 Δ1	Λειτουργεί
7	Κανάρη ( έμπροσθεν .Κ. Ανοίξεως )	15 Ζ3	Λειτουργεί
8	λ. Μαραθώνος ( πλησίον καταστήματος «Κυριακίδης» )	28 Δ1	Δεν λειτουργεί. Χρίζει επισκευής
9	Μ. Αλεξάνδρου , Καρδίτσης & Βελισσαράκου	15 Δ3	Λειτουργεί. Χρίζει συντήρησης
10	τέρμα οδού Πανσέδων ( Αγ. Παρασκευή )	28 Γ3	Δεν λειτουργεί. Ανύψωση & αντικατάσταση
11	αδιέξοδο οδού Πρωταγόρα ( με σύνδεσμο 0,25 )	27 Ε2	Δεν λειτουργεί. Αφαίρεση συνδέσμου
12	τέρμα οδού Πρωτέως	43 Α2	Δεν λειτουργεί. Χρίζει αντικατάστασης
13	Προφήτη Ηλία & Καραϊσκάκη , Άλσος Ανοίξεως ( ΝΕΟΣ )	26 Β2	Λειτουργεί

**ΣΤ'. Δημοτική Κοινότητα Αγ. Στεφάνου**

<u>A/A</u>	<u>ΑΚΡΙΒΕΣ ΣΗΜΕΙΟ</u>	<u>Φ.Χ.</u>	<u>ΚΑΤΑΣΤΑΣΗ</u>
1	Λακωνίας & Μεγ. Αλεξάνδρου ( Πευκόφυτο )	4 Ε2	Έχει αφαιρεθεί
2	Έμπροσθεν Ι. . Ο.Σ.Ε.	15 Γ2	Δεν λειτουργεί. Χρίζει επισκευής
3	Πάρνηθος & Αγ. Παρασκευής	14 Γ/Δ2	Δεν λειτουργεί. Χρίζει επισκευής
4	Λεωφ. Τραπεζούντος		Έχει αφαιρεθεί
5	Μουσών & Χαρίτων		Δεν λειτουργεί. Χρίζει επισκευής
6	Κνωσού & Ηρώων Πολυτεχνείου ( Πλατ. Οάσεως )	15 Γ3	Λειτουργεί ( Καλυμμένος )
7	παράδρομος Ν.Ε.Ο. Α-Λαμίας ( «Γερμανός» )	14 Β2	Δεν λειτουργεί. Χρίζει αντικατάστασης
8	Ιωαννίνων & Καραολή Δημητρίου	13 Α2	Λειτουργεί
9	Καποδιστρίου & Μιαούλη	13 Α4	Λειτουργεί
10	Λόφος Νυμφών		Δεν λειτουργεί.
11	Παρνασσού	16 Δ2	Λειτουργεί
12	Σωκράτους ( Αντλιοστάσιο ΕΥΔΑΠ )	13 Γ3	Λειτουργεί
13	τέρμα Αγ. Λαύρας		Λειτουργεί
14	Αγ. Λαύρας 21		Λειτουργεί
15	Λιβερών & Μεγ. Αλεξάνδρου		Λειτουργεί
16	Σινώπης ( Πάροδος ΝΕΟΑΛ )		Λειτουργεί

**Ζ'. Δημοτική Κοινότητα Κρουονερίου**

<u>A/A</u>	<u>ΑΚΡΙΒΕΣ ΣΗΜΕΙΟ</u>	<u>Φ.Χ.</u>	<u>ΚΑΤΑΣΤΑΣΗ</u>
1	Ασκληπιού 10 ( έναντι βιομηχανίας AEG )	26 Γ3	Δεν λειτουργεί. Χρίζει επισκευής
2	Μαραθωνοδρόμων & Παραδείσου ( Πυρασφάλεια )	12 Δ3	Λειτουργεί
3	Λεύκης ( πλησίον Ιεράς Μονής Ζωοδόχου Πηγής )	2 Ζ4	Λειτουργεί
4	λεωφ. Κρουονερίου , στο Νο. 118	13 Δ4	Δεν λειτουργεί. Χρίζει αντικατάστασης
5	λεωφ. Κρουονερίου & Ανοιξέως	12 Ε2	Δεν λειτουργεί. Χρίζει αντικατάστασης
6	Λεύκης ( πλατ. Κρουονερίου )	13 Δ1	Έχει αφαιρεθεί
7	Κολοκοτρώνη ( έμπροσθεν εργοστασίου «SKAG» )	13 Γ3	Λειτουργεί
8	Ανεμώνης & Ανοιξέως	25 Ζ4	Λειτουργεί
9	Πάροδος / γραμμές Ο.Σ.Ε. ( πλησίον «SIEMENS» )	23 Δ2	Λειτουργεί
10	Πάροδος / γραμμές Ο.Σ.Ε.	22 Ε4	Λειτουργεί
11	Ασκληπιού ( πλησίον αντλιοστασίου )		Δεν λειτουργεί. Χρίζει επισκευής
12	Ελάτης & Δάφνης	11 Γ1	Λειτουργεί ( Μικρό σπείρωμα )
13	Λεύκης & Ολυμπιονικών	11 Β2	Λειτουργεί
14	Πολυτεχνείου 35 & Σμύρνης	11 Ζ2	Λειτουργεί
15	Πολυτεχνείου & Ανεμώνης	23 Ε1	Λειτουργεί
16	Πρωτομαγιάς ( Α' Πύλη εργοστασίου «DEMO» )	23 Γ3	Λειτουργεί

### ΥΔΑΤΟΔΕΞΑΜΕΝΕΣ ΠΥΡ/ΚΩΝ ΟΧΗΜΑΤΩΝ 16τ.

<u>A/A</u>	<u>ΑΚΡΙΒΕΣ ΣΗΜΕΙΟ</u>	<u>ΔΗΜ. ΚΟΙΝΟΤ.</u>	<u>ΠΑΡΑΤΗΡΗΣΕΙΣ</u>
1	Κέδρων , περιοχή «Κόκκινο χωράφι»	Δροσιάς	Πλήρης
2	Πλησίον νέου Κοιμητηρίου	Ροδόπολης	Πλήρης
3	Οδός Λυκαβηττού	Άνοιξης	-
4	Θέση «Πλούμθι»	Σταμάτας	-
5	Λεωφ. Μαραθώνος , Αγ. Τριάδα Τέρμα Λητούς ,	Αγ. Στεφάνου Διονύσου	Πλήρης Πλήρης
6	λόφος νέων εφένδρων Αξιωματικών		

Σημείωση : Δέκα ( 10 ) δεξαμενές των Λατομείων Διονύσου έχουν τοποθετηθεί εντός ορίων Δημοτικού Διαμερίσματος.

### ΥΔΑΤΟΔΕΞΑΜΕΝΕΣ ΕΛΙΚΟΠΤΕΡΩΝ 40τ. ( Π.Σ. )

<u>A/A</u>	<u>ΑΚΡΙΒΕΣ ΣΗΜΕΙΟ</u>	<u>ΚΑΤΑΣΤΑΣΗ</u>
1	Νέο Κοιμητήριο .Κ. Ροδόπολης	Πλήρης
2	Γερμανικό Νεκροταφείο , .Κ. Διονύσου	Πλήρης
3	Γερμανικό Νεκροταφείο , .Κ. Διονύσου	Πλήρης
4	Κοιμητήριο Κρυονερίου	Πλήρης
5	Τέρμα οδού Αγ. Δημητρίου , .Κ. Κρυονερίου	Πλήρης
6	Τέρμα οδού Αγ. Δημητρίου , .Κ. Κρυονερίου	Πλήρης
7	Τέρμα οδού Αγ. Δημητρίου , .Κ. Κρυονερίου	Πλήρης
8	Εντός Κτήματος Τατοΐου	Πλήρης
9	Εντός Κτήματος Τατοΐου	Πλήρης

**ΜΗ ΔΗΜΟΣΙΕΥΣΙΜΟ**

**ΧΩΡΟΙ ΣΥΓΚΕΝΤΡΩΣΗΣ ΠΛΗΘΥΣΜΟΥ  
ΣΕ ΠΕΡΙΠΤΩΣΗ ΕΚΚΕΝΩΣΗΣ ΟΙΚΙΣΜΩΝ**

Οι χώροι συγκέντρωσης πληθυσμού σε περίπτωση που διαταχθεί εκκένωση οικισμών καθορίζονται ανάλογα με την φορά εξάπλωσης της πυρκαγιάς και πάντοτε , σύμφωνα με τις εντολές του επικεφαλής αξιωματικού των πυροσβεστικών δυνάμεων.

Ως χώροι συγκέντρωσης πληθυσμού έχουν προβλεφθεί τα κλειστά γήπεδα των Δημοτικών Κοινοτήτων Αγ. Στεφάνου , Ανοιξεως , Ροδοπόλεως και Διονύσου.

**ΠΥΡΟΣΒΕΣΤΙΚΗ ΔΙΑΤΑΞΗ Υπ' αριθ. 9/2000**

(ΦΕΚ Β' 1459/30-11-2000)

“Κανονισμός ρύθμισης μέτρων για την πρόληψη και αντιμετώπιση πυρκαγιών  
σε δασικές και αγροτικές εκτάσεις ”

**όπως τροποποιήθηκε και συμπληρώθηκε με την 9Α/2005 Πυρ/κή Διάταξη (ΦΕΚ Β'  
1554) και ισχύει**

ΟΙ ΥΠΟΥΡΓΟΙ ΕΣΩΤΕΡΙΚΩΝ , ΓΕΩΡΓΙΑΣ  
ΚΑΙ ΔΗΜΟΣΙΑΣ ΤΑΞΗΣ

Έχοντας υπόψη :

1. Τις διατάξεις:

- α.- Της παράγρ. 2 του άρθρου 5 του Ν. 2612/1998 “Ανάθεση της δασοπυρόσβεσης στο Πυροσβεστικό Σώμα και άλλες διατάξεις” (Α' 112).
- β.- Του άρθρου 29 του Ν.1558/1985 “Κυβέρνηση και Κυβερνητικά όργανα” (Α'137), το οποίο προστέθηκε με το άρθρο 27 του Ν.2081/1992 (Α'154) και αντικαταστάθηκε με το άρθρο 1 παράγρ. 2 του Ν. 2649/1997 (Α' 38).
- γ.- Του Ν. 998/1979 “Περί προστασίας των δασών και των δασικών εν γένει εκτάσεων της χώρας” όπως τροποποιήθηκε, συμπληρώθηκε και ισχύει (Α' 289)
- δ.- Του Ν.1845/1989 “Δασοπροστασία και άλλες διατάξεις ” (Α' 102)
- ε.- Του Ν. . 3030/1954 “Περί αγροφυλακής” (Α' 244)
- στ.- Του Ν. 616/1977 “Περί εκδόσεως Πυροσβεστικών Διατάξεων” (Α' 166)
- ζ.- Του Π. . 575/1980 “Περί κηρύξεως ιδιαιτέρως ευαίσθητων εις πυρκαγιάς περιοχών δασών και δασικών εκτάσεων ως επικινδύνων ” (Α' 157)
- η.- Της 12030 Φ.109.1/10-5-1999 Κ.Υ.Α. (Β' 713) “Ρύθμιση θεμάτων συνεργασίας του Πυρ/κού Σώματος με τους άλλους εμπλεκόμενους Φορείς στην πρόληψη και καταστολή των δασικών πυρκαγιών”
- θ.- Την υπ' αριθμ. 353001/13-4-2000 (ΦΕΚ Β' 566) απόφαση του Πρωθυπουργού για ανάθεση αρμοδιοτήτων στους Υφυπουργούς Γεωργίας.
  2. Το γεγονός ότι από τις διατάξεις του παρόντος Κανονισμού δεν προκαλείται δαπάνη σε βάρος του κρατικού προϋπολογισμού,
  3. Τις σχετικές έγγραφες προτάσεις των αρμοδίων Υπηρεσιών.
  4. Την ανάγκη καθορισμού μέτρων με σκοπό την πρόληψη και αντιμετώπιση πυρκαγιών σε δασικές και αγροτικές εκτάσεις.

**Ε γ κ ρ ί ν ο υ μ ε**

την Πυροσβεστική Διάταξη 9/2000 του Αρχηγού Πυροσβεστικού Σώματος, που έχει ως εξής :

**Άρθρο 1**

**Πεδίο εφαρμογής**

1. Εκτάσεις στις οποίες έχουν εφαρμογή οι διατάξεις του παρόντος κανονισμού είναι:
  - α) Τα δάση και οι δασικές εκτάσεις, όπως αυτές ορίζονται και περιγράφονται στις παραγρ. 1,2,3,4 και 5 του άρθρου 3 του Ν.998/1979.
  - β) Οι χορτολιβαδικές εκτάσεις, καθώς και οι βραχώδεις και πετρώδεις εκτάσεις, που βρίσκονται σε πεδινά εδάφη, σε ανώμαλα εδάφη και σε λόφους, όπως αυτές καθορίζονται στο άρθρο 3 του Ν.998/1979 και
  - γ) Οι αγροτικές εκτάσεις, όπως αυτές περιγράφονται στο άρθρο 2 του Ν. . 3030/1954.

2. Οι διατάξεις του παρόντος κανονισμού δεν έχουν εφαρμογή στις παρακάτω περιοχές :
- α.- Στις περιοχές που υπάρχουν εγκεκριμένα σχέδια πόλεως ή καταλαμβάνονται από οικισμούς, που προϋπήρχαν του έτους 1923 ή πρόκειται περί οικοδομήσιμων εκτάσεων των οικιστικών περιοχών.
  - β.- Στις αλυκές
  - γ.- Στους αρχαιολογικούς χώρους και
  - δ.- Στα λατομεία και ορυχεία

## **Άρθρο 2**

### Γενικές απαγορεύσεις

Στις περιοχές της παραγράφου 1 του προηγούμενου άρθρου απαγορεύεται, με την επιφύλαξη των ρυθμίσεων των επόμενων άρθρων :

1. Να ανάβεται και να διατηρείται για οποιοδήποτε σκοπό φωτιά στην ύπαιθρο.
2. Να ανάβεται και να διατηρείται για οποιοδήποτε σκοπό φωτιά εντός κατοικιών, ξενοδοχείων, εργαστηρίων, καλυβιών, ποιμνιοστασίων, σκηνών, αυλών ή περιφραγμένων ακάλυπτων χώρων, που βρίσκονται εντός δασών και δασικών εκτάσεων και μέχρις απόσταση 300 μέτρων.
3. Να τοποθετούνται, φυλάσσονται ή εγκαταλείπονται εύφλεκτες ύλες ή άχρηστα είδη ή απορρίμματα εντός των δασών ή δασικών εκτάσεων και μέχρις αποστάσεως 300 μέτρων από αυτές.
4. Η δημιουργία χώρων απόρριψης και η καύση απορριμμάτων εντός των δασών ή δασικών εκτάσεων και μέχρις αποστάσεως 500 μέτρων από αυτές.
5. Η εντός δασών και δασικών εκτάσεων και μέχρις αποστάσεως 100 μέτρων από αυτές καύση ανθρακοκαμίνων, όπως και η εγκατάσταση εργαστηρίου ή τεχνικού συγκροτήματος που λειτουργεί με καύσιμη ύλη.
6. Η εντός δασών και δασικών εκτάσεων θήρα με όπλα, που έχουν βύσμα από ύλη, από την οποία μπορεί να μεταδοθεί φωτιά.
7. Το κάπνισμα μελισσών.
8. Η καύση αγρών ή αγροτικών και χορτολιβαδικών εκτάσεων.
9. Η απόρριψη αναμμένων τσιγάρων - σπύρων και άλλων υλών.

## **Άρθρο 3**

### Ειδικές ρυθμίσεις – διατάξεις

1. Οι Διοικητές των Περιφερειακών Διοικήσεων Πυροσβεστικών Υπηρεσιών, εκδίδουν μέχρι τέλος Μαρτίου κάθε έτους, ύστερα από έγγραφη εισήγηση των αρμοδίων κατά τόπον Πυροσβεστικών Υπηρεσιών, διατάξεις, οι οποίες εγκρίνονται από το Γενικό Γραμματέα της οικείας Περιφέρειας και ρυθμίζουν τα χρονικά όρια για τη χρήση πυρός στις περιοχές που έχει εφαρμογή ο παρών κανονισμός.

2. Κατ' εξαίρεση των οριζόμενων στο προηγούμενο άρθρο επιτρέπονται ενέργειες και εργασίες που απαιτούν τη χρήση φωτιάς στην ύπαιθρο μόνο κάτω από τους όρους και τις προϋποθέσεις που περιγράφονται στα άρθρα 4 έως και 11 του παρόντος.

## **Άρθρο 4**

Δραστηριότητες χωρίς άδεια της Πυροσβεστικής Υπηρεσίας  
όπως τροποποιήθηκε με την 9<sup>Α</sup>/2005 Πυρ/κή Διάταξη (ΦΕΚ Β' 1554)

1. Με την επιφύλαξη των διατάξεων της ΚΥΑ 568/125347/20-1-2004 “Κώδικες Ορθής Γεωργικής Πρακτικής” (Β' 142) όπως ισχύει κάθε φορά, επιτρέπεται από 1ης Νοεμβρίου μέχρι και 30 Απριλίου του επομένου έτους, το άναμμα φωτιάς στην ύπαιθρο χωρίς την έκδοση άδειας από την Πυροσβεστική Υπηρεσία, για την εκτέλεση γεωργικών ή άλλων εργασιών περιορισμένης έκτασης, για τις οποίες δεν προκύπτουν για το παραπάνω χρονικό διάστημα διαφορετικά μέτρα από την παρούσα ή άλλη διάταξη, εφόσον ληφθούν από τον ενεργούντα την καύση όλα τα απαραίτητα κατά περίπτωση μέτρα για την αποφυγή εκδήλωσης πυρκαγιάς».

2. Επιτρέπεται από 1η Νοεμβρίου μέχρι 30 Απριλίου του επομένου έτους, το άναμμα και η διατήρηση φωτιάς για λόγους εστίασης ή κατασκήνωσης στην ύπαιθρο εντός δασών και δασικών εκτάσεων, εφόσον λαμβάνονται τα παρακάτω μέτρα:
- α.- Γίνεται πλήρης αφαίρεση της παρεδάφιας βλάστησης σε ακτίνα 2 τουλάχιστον μέτρων από την εστία.
  - β.- Τηρείται η ελάχιστη απόσταση της εστίας από παρακείμενη δενδρώδη ή θαμνώδη βλάστηση που είναι τουλάχιστον 10 μέτρα και εξασφαλίζεται με τοποθέτηση περιμετρικά της εστίας της φωτιάς κατάλληλου μεγέθους λίθων.
  - γ.- Υπάρχει ικανή ποσότητα νερού για την αντιμετώπιση της φωτιάς, σε περίπτωση που αυτή ξεφύγει από τον έλεγχο.
  - δ.- Σε περίπτωση απομάκρυνσης των ατόμων που άναψαν φωτιά, υποχρεούνται στην πλήρη κατάσβεσή της ή στο σκέπασμά της με ποσότητα χώματος.
3. Επιτρέπεται για το χρονικό διάστημα από 1<sup>η</sup>5 Μαρτίου μέχρι και 31 Οκτωβρίου κάθε έτους, το άναμμα φωτιάς για λόγους εστίασης μόνον εντός οργανωμένων για το σκοπό αυτό χώρων, όπως κάμπινγκ και εφόσον λαμβάνονται τα μέτρα της προηγούμενης παραγράφου.
4. Κατ' εξαίρεση των απαγορεύσεων της παραγράφου 2 του άρθρου 2 του παρόντος κανονισμού επιτρέπεται το άναμμα φωτιάς καθ' όλη τη διάρκεια του έτους στα οικοδομήματα και τους χώρους που περιγράφονται σε αυτό, εφόσον λαμβάνονται από τους ιδιοκτήτες ή εκμεταλλευτές τα παρακάτω μέτρα:
- α.- Τοποθετείται στους καπνοδόχους κατάλληλη συσκευή για την πρόληψη της εκτίναξης σπινθήρων.
  - β.- Καθαρίζονται οι καπνοδόχοι από την αιθάλη.
  - γ.- Σβήνεται η φωτιά μετά το τέλος της χρήσης.
  - δ.- Υπάρχει παροχή ή ικανή ποσότητα νερού ή άλλων φορητών μέσων για την αποτελεσματική καταστολή της, εάν αυτό απαιτηθεί.
  - ε.- Καθαρίζεται ο χώρος από την παρεδάφια βλάστηση, σε ικανή απόσταση από την εστία της φωτιάς.

## **Άρθρο 5**

Καύση σιτοκαλαμιάς και άλλων γεωργικών υπολειμμάτων  
όπως τροποποιήθηκε με την 9<sup>Α</sup>/2005 Πυρ/κή Διάταξη (ΦΕΚ Β' 1554)

1. Με την επιφύλαξη των διατάξεων της ΚΥΑ 568/125347/20-1-12004 "Κώδικες Ορθής Γεωργικής Πρακτικής" (Β' 142), για τους μήνες Μάιο μέχρι και Οκτώβριο κάθε έτους, επιτρέπεται ύστερα από άδεια, ατομική ή ομαδική, που εκδίδεται από την αρμόδια Πυροσβεστική Υπηρεσία, η καύση αγροτικών εκτάσεων, υπό την επίβλεψη του ενδιαφερόμενου, κατά τις πρωινές ώρες μέχρι τη 12<sup>η</sup> μεσημβρινή, όταν ο δείκτης επικινδυνότητας που εκδίδεται αρμοδίως, είναι για την περιοχή καύσης 1 (χαμηλή) ή 2 (μέση) και εφόσον λαμβάνονται σωρευτικά τα ακόλουθα μέτρα :
- α.- Δημιουργία ψιλής ζώνης με άροση ή προωθητήρα πλάτους τουλάχιστον 10 μέτρων γύρω από την υπό καύση περιοχή, όταν αυτή απέχει λιγότερο από 300 μέτρα από δάση ή δασικές εκτάσεις και στις λοιπές περιπτώσεις ζώνη τουλάχιστον τριών (3) μέτρων.
  - β.- Τεμαχισμός με άροση ή άλλο τρόπο της υπό καύση έκτασης, έτσι ώστε να εξασφαλίζεται ο έλεγχός της όταν η περιοχή απέχει λιγότερο από 300 μέτρα από δάση ή δασικές εκτάσεις.
  - γ.- Πρόβλεψη να διαβρέχεται η ψιλή ζώνη προς την πλευρά του δάσους ή της δασικής έκτασης όταν αυτή απέχει λιγότερο από 300 μέτρα από την υπό καύση περιοχή και 50 μέτρα από δεντροστοιχία.
  - δ.- Εξασφάλιση της παρουσίας φορητών μέσων για την αντιμετώπιση τυχόν επέκτασης της φωτιάς από απρόβλεπτα αίτια (υδροφόρων - γεωργικών ελκυστήρων - πτυοσκαπάνων κλπ) καθώς και οχήματος της Πυροσβεστικής Υπηρεσίας, όπου οι υπηρεσιακές ανάγκες το επιτρέπουν και μόνον σε περιπτώσεις ομαδικών καύσεων.



ε.- Ειδικά για τις περιοχές πρώτης επικινδυνότητας, όπως αυτές προσδιορίζονται στο Π. . 575/80 “Περί κηρύξεως ιδιαιτέρως ευαίσθητων εις πυρκαγιάς περιοχών δασών και δασικών εκτάσεων ως επικινδύνων” (Α’157), ο Διοικητής της οικείας Πυροσβεστικής Υπηρεσίας όταν κρίνει απαραίτητο, ζητά επιπλέον των ανωτέρω και βεβαίωση Γεωπόνου της οικείας Νομαρχίας, στην οποία αναφέρεται η αναγκαιότητα της καύσης».

2. Επιτρέπεται κατά το χρονικό διάστημα από 1<sup>η</sup> Νοεμβρίου μέχρι και 30 Απριλίου του επόμενου έτους, στις επικίνδυνες περιοχές, όπως αυτές ορίζονται με το Π. . 575/81, η καύση αγροτικών εκτάσεων που βρίσκονται εντός δασικών εκτάσεων ή σε απόσταση μικρότερη από 300 μέτρα από αυτές και 50 μέτρα από δενδροστοιχίες, χωρίς άδεια της Πυροσβεστικής Υπηρεσίας, μόνον όταν λαμβάνονται όλα τα μέτρα της προηγούμενης παραγράφου, ενώ για τις λοιπές περιοχές της χώρας, μόνον όταν λαμβάνονται τα μέτρα της περίπτωσης (δ) της προηγούμενης παραγράφου.

## Άρθρο 6

### Τοποθέτηση - φύλαξη ευφλέκτων και άχρηστων ειδών

1. Απαγορεύεται η εγκατάλειψη εύφλεκτων υλών ή άχρηστων ειδών στην ύπαιθρο. Επιτρέπεται η τοποθέτηση - φύλαξη τους σε κατάλληλο χώρο η απόσταση του οποίου είναι 300 μέτρα από τις παρυφές δασών ή δασικών εκτάσεων και 50 μέτρα από δενδροστοιχίες με δενδρώδη και θαμνώδη βλάστηση.

2. Σε περίπτωση που δε μπορεί να ανεβρεθεί χώρος εκτός δάσους, όπως αυτός ορίζεται στην προηγούμενη παράγραφο, κατ’ εξαίρεση μπορούν να αποθηκευθούν εύφλεκτα υλικά σε αποθηκευτικούς χώρους, που βρίσκονται εντός δασών και δασικών εκτάσεων ή πλησίον αυτών, κατόπιν αδείας του οικείου Δασάρχη και μόνον εφόσον τηρούνται τα μέτρα που έχουν υποδειχθεί από την αρμόδια Πυροσβεστική Υπηρεσία, εκδιδόμενου στην περίπτωση αυτή σχετικού πιστοποιητικού πυρασφαλείας.

## Άρθρο 7

### Χώροι απορριμμάτων

όπως τροποποιήθηκε με την 9<sup>Α</sup>/2005 Πυρ/κή Διάταξη (ΦΕΚ Β’ 1554)

1. Απαγορεύεται καθ’ όλη τη διάρκεια του χρόνου η καύση απορριμμάτων τόσο εντός των Χώρων Υγειονομικής Ταφής Απορριμμάτων (ΧΥΤΑ) όσο και στους υφιστάμενους χώρους ανεξέλεγκτης εναπόθεσης απορριμμάτων που γειτνιάζουν με εκτάσεις που εμπίπτουν στις διατάξεις της Δασικής Νομοθεσίας ή βρίσκονται σε απόσταση μικρότερη των τριακοσίων (300) μέτρων απ’ αυτές.

2. Για την αντιπυρική προστασία των Χώρων Υγειονομικής Ταφής Απορριμμάτων (ΧΥΤΑ) λαμβάνονται απαραίτητα τα ακόλουθα μέτρα :

α.- Περιμετρική περίφραξη και κατασκευή αντιπυρικής ζώνης ελάχιστου πλάτους 8 μέτρων, εφόσον από τη μορφολογία του εδάφους απαιτείται.

β.- Αποθήκες εδαφικού υλικού για τη χωματοκάλυψη εστιών πυρκαγιάς στα απορρίμματα. γ.- Δεξαμενή πυρόσβεσης επαρκούς χωρητικότητας.

δ.- Πινακίδες αναγνωρίσιμες από απόσταση για την απαγόρευση του καπνίσματος.

ε.- Τοποθέτηση σε εύκολα προσβάσιμα σημεία των Χώρων Υγειονομικής Ταφής των απορριμμάτων φορητών πυροσβεστήρων.

στ.- Σε Χώρους Υγειονομικής Ταφής Απορριμμάτων με δυναμικότητα άνω των πεντακοσίων (500) τόνων ημερησίως να παρευρίσκεται βυτιοφόρο όχημα, κατά την αντιπυρική περίοδο. ζ.- Ύπαρξη σχεδίου αντιμετώπισης πυρκαγιών και εγχειρίδιο οδηγιών πρόληψης και αντιμετώπισης πυρκαγιάς.

η.- Συγκρότηση ομάδας πυρασφαλείας κατάλληλα εκπαιδευμένης. θ.- Εκτέλεση άσκησης πυρόσβεσης κάθε χρόνο.

ι.- Στους χώρους γραφείων των Χώρων Υγειονομικής Ταφής Απορριμμάτων (ΧΥΤΑ) η ανάρτηση σε εμφανή σημεία των τηλεφώνων των αρμοδίων Υπηρεσιών (Πυροσβεστική Υπηρεσία, Ο.Τ.Α., Δασαρχείο).

3. Για τους ΧΥΤΑ που γειτνιάζουν με εκτάσεις, που εμπίπτουν στις διατάξεις της Δασικής Νομοθεσίας και σε απόσταση λιγότερη από 300 μέτρα υποδεικνύεται από την κατά τόπο αρμόδια Πυροσβεστική Υπηρεσία η λήψη πρόσθετων μέτρων, εάν αυτό απαιτείται.

4. Στους χώρους ανεξέλεγκτης εναπόθεσης απορριμμάτων, που υφίστανται κατά τη δημοσίευση της παρούσας διάταξης, ενεργείται κάθε χρόνο πριν από την έναρξη της αντιπυρικής περιόδου, αυτοψία από τριμελή Επιτροπή ανά νομό, που συγκροτείται για κάθε Περιφέρεια τον Ιανουάριο κάθε έτους με απόφαση του αρμόδιου κατά τόπο Γενικού Γραμματέα και αποτελείται από έναν Αξιωματικό του Πυροσβεστικού Σώματος, της Ελληνικής Αστυνομίας και έναν υπάλληλο των Περιφερειακών Δασικών Υπηρεσιών, με την ιδιότητα του Δασολόγου ή Δασοπόνου. Η αυτοψία πραγματοποιείται για τη διαπίστωση των υπαρχόντων μέτρων και μέσω των πυροπροστασίας και την πρόταση των ελλειπόντων. Η Επιτροπή συντάσσει σχετική έκθεση που υποβάλλεται στην αρμόδια Πυροσβεστική Υπηρεσία καθώς και στην αρμόδια Δ/νση Πολιτικής Προστασίας της Περιφέρειας. Η Περιφέρεια με έγγραφό της αποστέλλει την έκθεση για υλοποίηση στην αρμόδια Δημοτική ή Κοινοτική Αρχή και η Πυροσβεστική Υπηρεσία αποστέλλει την έκθεση στην αρμόδια Εισαγγελία. Τα προτεινόμενα από την Επιτροπή μέτρα πυρασφαλείας είναι απαραίτητα τα εξής :

α.- Άνοιγμα λάκκου βάθους 2 μέτρων για την απόθεση των απορριμμάτων, εφόσον το επιτρέπουν οι συνθήκες του εδάφους.

β.- Περίφραξη με δικτυωτό συρματόπλεγμα ύψους 2,5 μέτρων τουλάχιστον ολόκληρου του χώρου απόρριψης.

γ.- Διάνοιξη αποψιλωμένης βλαστήσεως ζώνης πλάτους τουλάχιστον 50 μέτρων περιμετρικά της περίφραξης.

δ.- Ύπαρξη επαρκούς αριθμού εργαλείων και ικανής ποσότητας ή παροχής νερού.

Ειδικά κατά τη διάρκεια της αντιπυρικής περιόδου οι Δήμοι και Κοινότητες υποχρεούνται να λαμβάνουν όλα τα απαραίτητα μέτρα ασφαλούς φύλαξης σύμφωνα με το άρθρο 118 του Ν.1892/90. Επίσης, κατά τη διάρκεια των ημερών της αντιπυρικής περιόδου με δείκτη επικινδυνότητας 4 (πολύ υψηλή) και 5 (κατάσταση συναγερμού) για τη συγκεκριμένη περιοχή, επιβάλλεται η παρουσία υδροφόρου οχήματος με μέριμνα του οικείου Δήμου ή Κοινότητας.

5. Στο συνημμένο Παράρτημα, που αποτελεί αναπόσπαστο μέρος της παρούσας, παρέχεται ΥΠΟΔΕΙΓΜΑ με τίτλο “ΕΚΘΕΣΗ ΕΛΕΓΧΟΥ ΧΩΡΟΥ ΕΝΑΠΟΘΕΣΗΣ ΑΠΟΡΡΙΜΜΑΤΩΝ” για την υποβοήθηση του έργου της Επιτροπής.»

## Άρθρο 8

Μέτρα για τη λειτουργία ανθρακοκαμίνων ασβεστοκαμίνων και λοιπών εργαστηριακών συγκροτημάτων

όπως τροποποιήθηκε με την 9<sup>Α</sup>/2005 Πυρ/κή Διάταξη (ΦΕΚ Β' 1554)

1. Όπου από την ισχύουσα νομοθεσία πυρασφαλείας για τη λειτουργία παντός είδους εγκαταστάσεων και δραστηριοτήτων εντός εκτάσεων που εμπίπτουν στις διατάξεις της Δασικής Νομοθεσίας ή πλησίον αυτών, προβλέπεται η λήψη ειδικών προληπτικών και κατασταλτικών μέτρων πυροπροστασίας, αυτά εφαρμόζονται και επιπροσθέτως λαμβάνονται και τα κατά περίπτωση μέτρα που προβλέπονται από τις διατάξεις του παρόντος κανονισμού.

2. Επιτρέπεται η εγκατάσταση και λειτουργία ανθρακοκαμίνων, ασβεστοκαμίνων, λοιπών εργαστηριακών ή τεχνικών συγκροτημάτων που λειτουργούν εντός εκτάσεων, που εμπίπτουν στις διατάξεις της Δασικής Νομοθεσίας, ύστερα από άδεια του οικείου Δασάρχη, που αναφέρει ρητά το χρόνο λειτουργίας, και την ακριβή θέση της εγκατάστασης, εφόσον διαπιστώνεται αδυναμία εξεύρεσης έκτασης που να μην εμπίπτει στις διατάξεις της Δασικής Νομοθεσίας. Για τη λειτουργία της εγκατάστασης είναι απαραίτητη η έκδοση πιστοποιητικού πυροπροστασίας από την οικεία Πυροσβεστική Υπηρεσία, το οποίο χορηγείται εφόσον τηρούνται τουλάχιστον οι παρακάτω όροι και προϋποθέσεις που υποδεικνύονται και ελέγχονται με αυτοψία εντεταλμένων οργάνων της :

α.- Απομάκρυνση της βλάστησης περιμετρικά της εγκατάστασης σε πλάτος 25 μέτρων.

Σε περιοχές που δεν υπάγονται στο Π. . 575/1980 “Περί κηρύξεως ιδιαιτέρως ευαίσθητων εις πυρκαγιάς περιοχών δασών και δασικών εκτάσεων ως επικινδύνων” (ΦΕΚ Α’ 157) επιτρέπεται, κατ’ εξαίρεση, η απομάκρυνση της βλάστησης περιμετρικά της εγκατάστασης να είναι σε πλάτος 15 μέτρων.

β.- Τοποθέτηση κατάλληλης διάταξης για την αποφυγή της διασποράς σπινθήρων στις καπνοδόχους ή σωλήνες εξαγωγής καυσαερίων των εγκαταστάσεων.

γ.- Τοποθέτηση των κατάλληλων κατά περίπτωση φορητών πυροσβεστικών μέσων και εργαλείων που υποδεικνύονται από την Πυροσβεστική Υπηρεσία για την αντιμετώπιση πυρκαγιάς.

Από την ημερομηνία κτήσης του πιστοποιητικού πυροπροστασίας αρχίζει αυτοδικαίως η έναρξη ισχύος της άδειας λειτουργίας.

3. Στην περίπτωση που δεν πληρούνται οι όροι και προϋποθέσεις της προηγούμενης παραγράφου, εκτός από τις προβλεπόμενες ποινικές ευθύνες, ανακαλείται από την εκδούσα Πυροσβεστική Υπηρεσία το πιστοποιητικό πυροπροστασίας και παράλληλα κοινοποιείται η ανάκληση του πιστοποιητικού πυροπροστασίας στην αρμόδια Δασική Υπηρεσία. Από την ημερομηνία κοινοποίησης της ανάκλησης του πιστοποιητικού πυροπροστασίας θεωρείται αυτοδικαίως η ανάκληση της άδειας λειτουργίας.

## Άρθρο 9

### Κάπνισμα μελισσών

1. Το κάπνισμα κυψελών που είναι μέσα σε δάση και δασικές εκτάσεις και σε απόσταση μικρότερη των 300 μέτρων από τις παρυφές των δασών επιτρέπεται μόνον εφόσον :

α.- Γίνει αποψίλωση της βλάστησης του χώρου εγκατάστασης των κυψελών και σε απόσταση τουλάχιστον 5 μέτρων γύρω από τις κυψέλες.

β.- Η ελάχιστη απόσταση του χώρου εγκατάστασης των κυψελών από τα δένδρα και θάμνους είναι τουλάχιστον 10 μέτρων.

γ.- Στον χώρο των κυψελών διατηρείται ικανή ποσότητα νερού (τουλάχιστον 200 λίτρα νερού). δ.- Στις κυψέλες και σε εμφανή σημείο αναγράφεται το ονοματεπώνυμο, η διεύθυνση και το τηλέφωνο του ιδιοκτήτη.

Ειδικά κατά την αντιπυρική περίοδο επιτρέπεται το κάπνισμα κυψελών μόνο μέχρι τη 12<sup>η</sup> μεσημβρινή και εφόσον ο δείκτης επικινδυνότητας της περιοχής είναι 1 (μικρή) ή 2 (μέση).

2. Το κάπνισμα μελισσών που είναι σε κορμούς δένδρων επιτρέπεται εκτός αντιπυρικής περιόδου, μόνον εφόσον επικρατούν κατάλληλες καιρικές συνθήκες, έχουν ληφθεί τα προληπτικά μέτρα της προηγούμενης παραγράφου και έχει ενημερωθεί η αρμόδια Πυροσβεστική Υπηρεσία για το χρόνο της ενέργειας του καπνίσματος.

## Άρθρο 10

### Καύση χορτολιβαδικών εκτάσεων

Η καύση χορτολιβαδικών εκτάσεων επιτρέπεται μόνο κατόπιν αδειάς της αρμόδιας Δασικής Αρχής. Για την έκδοση της παραπάνω αδειάς, απαραίτητη είναι η προηγούμενη έγκριση-θεώρηση από την αρμόδια Πυροσβεστική Υπηρεσία σχετικής μελέτης για τα αναγκαία μέτρα, μέσα και υλικά πυρασφαλείας που υποβάλλεται από τον ενδιαφερόμενο και περιλαμβάνει οπωσδήποτε τα εξής:

α.- Αιτιολόγηση της σκοπιμότητας της καύσης.

β.- Την τεχνική της ελεγχόμενης καύσης.

γ.- Το χρόνο ή το χρονικό διάστημα που θα πραγματοποιηθεί η καύση.

δ.- Τα προληπτικά μέτρα και μέσα πυρασφαλείας που θα χρησιμοποιηθούν για την αντιμετώπιση του κινδύνου εξάπλωσης της φωτιάς.

## **Άρθρο 11**

### **Όργανα ελέγχου**

1. Ο έλεγχος των προβλεπόμενων από τον παρόντα κανονισμό μέτρων πυροπροστασίας, ανήκει στα πυροσβεστικά όργανα, τα οποία υποχρεούνται να διευκολύνουν οι ιδιοκτήτες ή οι καθοιονδήποτε τρόπο εκμεταλλευτές ή υπεύθυνοι για τη διαχείριση των εκτάσεων, επιχειρήσεων και δραστηριοτήτων στις οποίες ισχύει αυτός.
2. Για τη χορήγηση άδειας λειτουργίας σε χωματερές και χώρους απόθεσης απορριμμάτων, λαμβάνονται υποχρεωτικά τα προβλεπόμενα από το άρθρο 7 παράγρ. 2 του παρόντος κανονισμού μέτρα πυρασφάλειας που υποδεικνύονται από την αρμόδια Πυροσβεστική Υπηρεσία. Ο έλεγχος εφαρμογής των μέτρων ενεργείται από την αρμόδια Πυροσβεστική Υπηρεσία καθώς και από την Επιτροπή της παραγράφου 4 του άρθρου 7 της παρούσης.

## **Άρθρο 12**

**Ποινικές Κυρώσεις – Πειθαρχικές κυρώσεις**  
όπως τροποποιήθηκε με την 9<sup>Α</sup>/2005 Πυρ/κή Διάταξη (ΦΕΚ Β' 1554)

1. Με την επιφύλαξη διατάξεων που προβλέπουν αυστηρότερες ποινές, οι παραβάτες του παρόντος κανονισμού διώκονται και τιμωρούνται σύμφωνα με τις διατάξεις του άρθρου 458 του Ποινικού Κώδικα.
2. Οι διατάξεις του άρθρου 184 του Π. . 410/1995 (Α' 231) "Δημοτικός και Κοινοτικός Κώδικας" όπως ισχύουν, έχουν εφαρμογή για τους παραβάτες της παρούσας, που είναι αιρετά όργανα των Οργανισμών Τοπικής Αυτοδιοίκησης Α' βαθμού.».

## **Άρθρο 13**

**Μεταβατικές - Καταργούμενες διατάξεις**

1. Σε υποθέσεις, που αφορούν τα αντικείμενα του παρόντος Κανονισμού και για τις οποίες ασκήθηκαν ποινική δίωξη πριν από την έναρξή του εφαρμόζονται οι διατάξεις που ίσχυαν κατά τη δίωξη.
2. Κανονισμοί και διατάξεις που έχουν εκδοθεί από άλλες Αρχές πριν τη δημοσίευση του παρόντος κανονισμού και ρυθμίζουν τα θέματα του παρόντος, καταργούνται.

## **Άρθρο 14**

**Έναρξη ισχύος**

Ο παρόν κανονισμός αρχίζει να ισχύει από τη δημοσίευσή του στην Εφημερίδα της Κυβέρνησης.

Αθήνα 25 Ιουλίου 2000

Ο Αρχηγός Πυροσβεστικού Σώματος

Παναγιώτης Φούρλας  
Αντιστράτηγος

Σχέδιο Αντιμετώπισης Δασικών Πυρκαγιών Δήμου Διονύσου

Αθήνα 10 Νοεμβρίου 2000

Ο Ι Υ Π Ο Υ Ρ Γ Ο Ι  
Δημόσιας Διοίκησης και Αποκέντρωσης

Δημόσιας Τάξης

Ο Υ Φ Υ Π Ο Υ Ρ Γ Ο Σ  
Γεωργίας

Βάσω Παπανδρέου

Μιχάλης Χρυσοχοϊδης

Φ.Χατζημιχάλης

**ΠΑΡΑΡΤΗΜΑ**  
συνημμένο στην υπ' αριθ. 9/2000 Πυροσβεστική Διάταξη

ΕΚΘΕΣΗ

ΠΡΟΣ: 1.

Περιφέρεια.....

Επιτροπής άρθρου 7 της 9/2000 Πυρ/κής Διάταξης

2. Πυρ/κή Υπηρεσία

.....

συνημμένη στην 9/2000 Πυρ/κή Διάταξη

ΕΚΘΕΣΗ ΕΛΕΓΧΟΥ ΧΩΡΟΥ ΕΝΑΠΟΘΕΣΗΣ ΑΠΟΡΡΙΜΜΑΤΩΝ

1. ΠΕΡΙΦΕΡΕΙΑ .....
2. ΝΟΜΑΡΧΙΑ .....
3. ΟΤΑ (ΔΗΜΟΣ ή ΚΟΙΝΟΤΗΤΑ) .....
4. ΔΗΜΟΤΙΚΟ ΔΙΑΜΕΡΙΣΜΑ .....
5. ΘΕΣΗ.....
6. ΕΚΤΑΣΗ ΧΩΡΟΥ ΕΝΑΠΟΘΕΣΗΣ (σε στρέμματα.).....
7. ΔΗΜΟΙ ή ΚΟΙΝΟΤΗΤΕΣ ΠΟΥ ΕΝΑΠΟΘΕΤΟΥΝ ΑΠΟΡΡΙΜΜΑΤΑ ΣΤΟΝ ΧΩΡΟ

8. ΓΕΩΓΡΑΦΙΚΟ ΜΗΚΟΣ .....

9. ΓΕΩΓΡΑΦΙΚΟ ΠΛΑΤΟΣ ..... (Ο προσδιορισμός των συντεταγμένων θα γίνει με τη βοήθεια φορητού GPS)

10. ΠΕΡΙΓΡΑΦΗ ΠΕΡΙΒΑΛΛΟΝΤΑ ΧΩΡΟΥ (ΟΜΟΡΕΣ ΕΚΤΑΣΕΙΣ) Βόρεια

.....

Νότια .....

Ανατολικά .....

Δυτικά .....

**Συμπληρώνεται μόνο η μορφή της έκτασης (Δάσος, Δασική, Χορτολιβαδική, Καλαμιές, Γεωργικές εκτάσεις, Άλλης μορφής). Στην περίπτωση που η μορφή της έκτασης είναι δάσος ή δασική αναφέρατε και το είδος της βλάστησης.**

11. ΤΡΟΠΟΣ ΕΝΑΠΟΘΕΣΗΣ ΑΠΟΡΡΙΜΜΑΤΩΝ

- Απόρριψη χωρίς διαχείριση
- Καύση
- Επικάλυψη με χώμα
- Συνδυασμός καύσης και επικάλυξης με χώμα
- Υγειονομική ταφή

12. ΠΕΡΙΦΡΑΞΗ ΧΩΡΟΥ ΑΠΟΡΡΙΨΗΣ ΜΕ ΔΙΚΤΥΩΤΟ ΣΥΡΜΑΤΟΠΛΕΓΜΑ

- Καθόλου
- Ελλιπής
- Πλήρης

14. ΑΝΤΙΠΥΡΙΚΗ ΖΩΝΗ ΠΕΡΙΜΕΤΡΙΚΑ ΤΟΥ ΧΩΡΟΥ ΠΕΡΙΦΡΑΞΗΣ

- 
-

Ναι Πλάτος  
ζώνης

.....  
.....  
.....

Όχι

**15. ΦΥΛΑΞΗ ΧΩΡΟΥ**

Ναι Ωρες φύλαξης .....

Όχι

**16. ΛΑΚΚΟΣ ΒΑΘΟΥΣ 2 μ. ΓΙΑ ΑΠΟΘΕΣΗ ΑΠΟΡΡΙΜΜΑΤΩΝ**

Ναι

Όχι

**17. ΠΡΟΕΙΔΟΠΟΙΗΤΙΚΕΣ ΠΙΝΑΚΙΔΕΣ ΚΙΝΔΥΝΟΥ ΠΥΡΚΑΓΙΑΣ**

Ναι

Όχι

**18. ΚΑΤΕΥΘΥΝΤΗΡΙΕΣ ΠΙΝΑΚΙΔΕΣ**

Ναι

Όχι

**19. ΔΕΞΑΜΕΝΗ ΝΕΡΟΥ**

Ναι Όγκος δεξαμενής .....

Όχι

**20. ΠΑΡΟΧΗ ΝΕΡΟΥ ΑΠΟ ΠΥΡΟΣΒΕΣΤΙΚΟ ΚΡΟΥΝΟ**

Ναι

Όχι

**21. ΠΡΟΒΛΕΨΗ ΓΙΑ ΑΜΕΣΗ ΕΠΕΜΒΑΣΗ ΥΔΡΟΦΟΡΟΥ ΟΧΗΜΑΤΟΣ ΔΗΜΟΥ**

Ναι Όγκος δεξαμενής υδροφόρου .....

Όχι

**22. ΠΡΟΒΛΕΨΗ ΓΙΑ ΑΜΕΣΗ ΕΠΕΜΒΑΣΗ ΣΚΑΠΤΙΚΩΝ ΜΗΧΑΝΗΜΑΤΩΝ ΔΗΜΟΥ**

Ναι Είδος μηχανήματος ή μηχανημάτων .....

Όχι

**ΠΑΡΑΤΗΡΗΣΕΙΣ ΣΧΟΛΙΑ**

.....  
.....  
.....  
.....  
.....

**ΗΜΕΡΟΜΗΝΙΑ**

/ / 200..

Η

**ΕΠΙΤΡΟΠΗ ΕΛΕΓΧΟΥ**

2. ....

...

3. ....

...

4. ....

...



## ΑΠΟΦΑΣΗ ΑΠΑΓΟΡΕΥΣΗΣ ΚΥΚΛΟΦΟΡΙΑΣ 2014



ΑΔΑ :

DEVELOPMENT  
T AGENCY

Date: 2014.06.27  
EEST  
Reason:  
Location: Athens

**ΕΛΛΗΝΙΚΗ ΔΗΜΟΚΡΑΤΙΑ**  
**ΠΕΡΙΦΕΡΕΙΑ ΑΤΤΙΚΗΣ**  
**ΓΡΑΦΕΙΟ ΑΝΤΙΠΕΡΙΦΕΡΕΙΑΡΧΗ**

**Παλλήνη 27/06/2014**  
**Αρ. Πρωτ: οικ 130940/354**

Ταχ. Δ/ση : 17ο χιλ. Α. Μαραθώνος  
Ταχ.Κώδικας : 153 51 Παλλήνη  
Πληροφορίες : Θ. Κραβαρίτη  
Τηλέφωνο : 2132005124  
FAX : 210 6667003

Προς : ΩΣ Π. Δ

**Θέμα :** « Απαγόρευση κυκλοφορίας σε Εθνικούς Δρυμούς, Δάση και ευπαθείς περιοχές»

### Η ΑΝΤΙΠΕΡΙΦΕΡΕΙΑΡΧΗΣ

#### ΠΕΡΙΦΕΡΕΙΑΚΗΣ ΕΝΟΤΗΤΑΣ ΑΝΑΤΟΛΙΚΗΣ ΑΤΤΙΚΗΣ

Έχοντας υπόψη:

1. Τις διατάξεις (α) των άρθρων 5,11 και 12 του Ν.3013/2002 (ΦΕΚ 102Α)  
(β)του άρθρου 25 του Ν.998/1979 (ΦΕΚ 289Α)  
(γ) του άρθρου μόνου του Π.Δ. 575/1980 (ΦΕΚ 157Α)  
(δ) των άρθρων 282 και 283 του Ν.3852/2010 (ΦΕΚ 87Α)
2. Το με αριθμό πρωτοκόλλου 1470/11-03-2014 έγγραφο της Γ.Γ.Π.Π. με θέμα « Σχεδιασμός και δράσεις Πολιτικής Προστασίας για πρόληψη και ετοιμότητα των φορέων στην αντιμετώπιση κινδύνων λόγω δασικών πυρκαγιών» και ειδικότερα την παράγραφο 1.7 ( προληπτική απαγόρευση κυκλοφορίας).
- 3.Την με αριθμό πρωτοκόλλου 3905/20-06-2014 απόφαση του Υπουργού Προστασίας του Πολίτη με την οποία ορίζονται οι Γενικοί Γραμματείς Αποκεντρωμένων Διοικήσεων της χώρας να εξουσιοδοτούν με απόφασή τους, τους Περιφερειάρχες για την εφαρμογή του μέτρου της «προληπτική απαγόρευση κυκλοφορίας», εφόσον συντρέχει περίπτωση εφαρμογής του.
4. Την με αριθμό πρωτοκόλλου 568/20-06-2014 Απόφαση του Γενικού Γραμματέα Αποκεντρωμένης Διοίκησης Αττικής με την οποία εξουσιοδοτείται ο Περιφερειάρχης Αττικής να εκδώσει με εντολή του προς τους αρμόδιους Αντιπεριφερειάρχες την σύγκληση των Συντονιστικών Οργάνων Πολιτικής Προστασίας των Περιφερειακών Ενοτήτων προκειμένου να αποφασίζουν για την εφαρμογή του μέτρου της «προληπτική απαγόρευση κυκλοφορίας» εφόσον συντρέχει περίπτωση εφαρμογής του.

5. Την με αριθμό πρωτ. 126615/27-06-14 Απόφαση του Περιφερειάρχη Αττικής με την οποία παρέχεται εξουσιοδότηση στους Αντιπεριφερειάρχες των Περιφερειακών Ενοτήτων να συγκάλούν τα συντονιστικά Όργανα Πολιτικής Προστασίας των Περιφερειακών Ενοτήτων, προκειμένου να αποφασίζουν για την εφαρμογή του μέτρου της απαγόρευσης κυκλοφορίας οχημάτων και παραμονής εκδρομέων σε Εθνικούς Δρυμούς, Δάση και «ευπαθείς» περιοχές ημέρες και ώρες που θεωρούνται επικίνδυνες .

### **Α Π Ο Φ Α Σ Ι Ζ Ο Υ Μ Ε**

Την απαγόρευση κυκλοφορίας αυτοκινήτων και πεζών στους παρακάτω δρόμους για τις ημέρες εκείνες που ο «Χάρτης Πρόβλεψης Κινδύνου Πυρκαγιάς» της Γενικής Γραμματείας Πολιτικής Προστασίας αναφέρει πρόβλεψη κατηγορίας κινδύνου 4 & 5 (Πολύ Υψηλή και Κατάσταση Συναγερμού). Η απαγόρευση αφορά την ημέρα πρόβλεψης και έχει ισχύ από την 7<sup>η</sup> πρωινής ταύτης έως την 7<sup>η</sup> πρωινής της επομένης.

#### **Λίστα οδών προς απαγόρευση κυκλοφορίας**

**Όλους τους δρόμους των εθνικών δρυμών Πάρνηθας και Σουνίου.**

#### **ΔΗΜΟΣ ΑΧΑΡΝΩΝ**

1. Εσωτερικοί δασικοί δρόμοι της περιοχής Μετόχι Πάρνηθας.
2. Οδός Πάρνηθας από το τελεφερίκ και πάνω.
3. Οδός Αγ. Μερκουρίου από το εξοχικό κέντρο Θέα και πάνω με εξαίρεση τους κατοίκους της Ιπποκρατείου Πολιτείας.

#### **ΔΗΜΟΣ ΔΙΟΝΥΣΟΥ**

1. Οδός Μπαφίου-Τατοΐου ( είσοδος προς το κτήμα Τατοΐου) της Δημοτικής Κοινότητας Κρυονερίου.
2. Οι δύο εισοδοι (από οδό Πλάτωνος και Λ. Μαραθώνος) προς την θέση Αγ. Τριάδα της Δημοτικής Κοινότητας Αγ. Στεφάνου.
3. Οι ανώνυμοι δασικοί οδοί της Δημοτικής Κοινότητας Διονύσου και Δροσιάς που οδηγούν προς Πεντέλη (Αλούλα, Σωληνάρι & αντίστοιχα Όσιο Λουκά).
4. Στο δασικό δρόμο ο οποίος περικλείει το όριο του στ 54 Α του ρυμοτομικού σχεδίου της Νέας Αιολίδας, επονομαζόμενος «οδός Άνδρου»>, που οδηγεί σε δύο πυροφυλάκεια της δημοτικής ενότητας Ροδόπολης.

5. Στο πρώην Δάσος ΣΑΑΚ, εντός των διοικητικών ορίων της δημοτικής ενότητας Άνοιξης
6. Της Λ. Αθηνών στην περιοχή Ρέας – Δροσιάς από την οδό Θέτιδος Εκάλης έως οδό Μεσσήνης Δροσιάς.

### **ΔΗΜΟΣ ΩΡΩΠΟΥ**

#### **ΑΦΙΔΝΑΙΣ**

1. Από Ζωοδόχου Πηγής έως Κατσιμίδι
2. Από Δροσοπηγή έως Κατσιμίδι
3. Σε όλους τους δρόμους των θέσεων «Παπόκαμπος», «Κοκκινόβραχος» και «Αγία Τριάδα» της δημοτικής ενότητας Αφιδνών.

#### **ΩΡΩΠΙΩΝ**

1. Δρόμος προς πρώην Χωματερή Μαλακάσας περιοχή Σαραντάρι.
2. Προς Νέα Δεξαμενή Ωρωπού.

#### **ΣΥΚΑΜΙΝΟ**

1. Από Συκάμινο προς Αγ. Ελεούσα.

#### **ΚΑΛΑΜΟΣ**

1. Προς πρώην χωματερή Καλάμου περιοχή Αγκώνας.
2. Από Σαλαμίδι προς Αμφιάρειο.
3. Προς Τριάδες

#### **ΜΑΛΑΚΑΣΑ**

1. Σφενδάλη προς Αγ. Μερκούριο

#### **ΑΥΛΩΝΑ**

Σε όλους τους δρόμους των θέσεων «Μεγάλη Βρύση» και «Αντλιοστάσιο» της δημοτικής ενότητας Αυλώνα. Επίσης στο δρόμο ο οποίος έχει αφετηρία από τη γεώτρηση υδροδότησης της δημοτικής ενότητας Αυλώνα στη θέση «Σκάλεζα» και δια μέσω των περιοχών «Βίλλια» και «Μπρέντεζα» των διοικητικών ορίων του, καταλήγει στην δημοτική ενότητα Μαλακάσας.

### **ΔΗΜΟΣ ΠΑΙΑΝΙΑΣ – ΓΛΥΚΑ ΝΕΡΑ**

Όλοι οι είσοδοι που οδηγούν στην Περιφερειακή Υμηττού.  
Λόφος Φούρεσι.

### **ΔΗΜΟΣ ΒΑΡΗΣ – ΒΟΥΛΑΣ - ΒΟΥΔΙΑΓΜΕΝΗΣ**

Στους δρόμους της δημοτικής ενότητας Βούλας προς Πευκατό, από οδό Κανελλοπούλου έως Λόφο Τασσιανής, από Γλυνού και Στρατή Δεληγιαννάκη έως Λόφο Τασσιανής, στο δρόμο μετά το νεκροταφείο προς Πανόραμα, στην οδό Υμηττού (από την οδό Μπέλλες και πάνω), στην οδό Διστόμου (από την οδό Θηβών και πάνω) και στο τμήμα της οδού Ηροδότου από τη συμβολή της με την οδό Άτλαντος και άνω.

Στην **δημοτικής ενότητας Βουλιαγμένης:**

α) Λόφος Εθνική Ενότητας (ΛΟΚ):

- Είσοδος χωματόδρομου από Κρόνου
- Είσοδος από Καβουρίου (πλησίον Λεωφόρου)
- Είσοδος προς μνημείο ΛΟΚ

β) Λόφος Αλεξ. Παπαναστασίου

- Είσοδος προς κοινόχρηστο χώρο (έναντι γηπέδου)

γ) Μεγάλο Καβούρι

- Κάθοδος προς όρμο Νηρηϊδων (Βάκχου)
- Οδός Άυρας
- Οδός Ακτής
- Αυγής (προς Ζεφείρου)-δύο σημεία
- Αυγής (προς χώρο εγκαταστάσεων Ορφανοτροφείου)
- Καβουρίου (απο πυροφυλάκιο και μετά)

δ) Κεντρική Βουλιαγμένη

- Είσοδοι προς πευκόφυτο χώρο παρά την οδό Μαυρολέοντος προβολή Αμαρυλλίδος
- Παραλιακή Αθηνών, Ιάσωνος, Δαιδάλου, Διονύσου ως Παναγούλη, Ήρας και Διός

ε) Περιοχή Νεκροταφείου

- Προσβάσεις προς λόφο Φασκομηλιάς

**ΠΕΡΙΟΧΗ ΜΙΚΡΟΥ ΚΑΒΟΥΡΙΟΥ**

Τμήμα Λεωφ. Απόλλωνος μετά είσοδο Μαρίνα Βουλιαγμένης και έως την αδιέξοδο της οδού. Αδιέξοδο τμήμα αδιαμόρφωτης οδού προς παρεκκλήσιο Αγ. Νικολάου.

**ΠΕΡΙΟΧΗ ΟΙΚΙΣΜΟΣ ΕΜΠΟΡΙΟΥ**

Όλο το αδιάνοικτο τμήμα της οδού Λυκούργου

Τμήμα της αδιανοίκτου οδού Αχιλλέως από την συμβολή της με την Οδό Θησέως και έως την Λεωφ. Αθηνάς.

Στις περιοχές της **Δημοτικής Ενότητας Βάρης:**

α) Οδός Τριπόλεως, δεξιά είσοδος για το βουνό «Μπαρόκο» (περιοχή Κόρμπι)

β) Κτήμα «Κανελλόπουλος» - οδός Καλαμάτας

γ) Νηπιαγωγείο Διλόφου όπισθεν – οδός Γραβιάς

δ) Όρια Βούλας-Βάρης οδός Παπανικολή και Αμοργού (Δίλοφο)

ε) Πίσω από τις πολυκατοικίες οδού Γραβιάς (Δίλοφο)

στ) Φρυνίχου (Βάρκιζα)

### **ΔΗΜΟΣ ΠΑΛΛΗΝΗΣ**

Στους δρόμους του Περιαστικού Δάσους της δημοτικής ενότητας Ανθούσας το οποίο συνορεύει: Δυτικά με το κεντρικό ρεύμα Ανθούσας-Παλλήνης και τις Αθλητικές Εγκαταστάσεις της δημοτικής ενότητας Ανθούσας, Βόρεια με το Δήμο Πεντέλης, Νότια με το δήμο Παλλήνης και Ανατολικά με την δημοτική ενότητα Πικερμίου.

Λόφος Λεβίδι (Δήμος Παλλήνης)

### **ΔΗΜΟΣ ΡΑΦΗΝΑΣ -ΠΙΚΕΡΜΙΟΥ**

Οδοί πρόσβασης προς θέση ΟΧΥΡΟ, Βόρεια με το νεκροταφείο Ραφήνας, Δυτικά με τον οικισμό Δροσιά, Νότια με τον οικισμό Πανόραμα, Ανατολικά με το κλειστό Δημοτικό Γυμναστήριο.

### **ΔΗΜΟΣ ΣΑΡΩΝΙΚΟΥ**

1. Από την οδό Αυλακίου, ο δρόμος που οδηγεί προς το πυροφυλάκειο Μερέντα-Αγ. Ευστάθιο.
2. Οδός Μυρινούντος (ύψος Ιππικού Ομίλου) και την επέκταση αυτής σε Αγίας Αικατερίνης προς Κουβαρά και αντίστροφα.
3. Σε όλη την περιοχή του Πάνειου Όρους της δημοτικής ενότητας Καλυβίων και συγκεκριμένα στη δασική οδό που οδηγεί στην κορυφή του.
4. Στο δρόμο που οδηγεί από Πόρτο Ράφτη προς Κουβαρά και από Κουβαρά προς Πόρτο Ράφτη.
5. Επί της οδού Αυλακίου (Κουβαράς), ο δρόμος που οδηγεί προς Άγιο Αντώνιο.
6. Άνοδο από Περιφερειακή οδό Καλυβίων προς Μονή Αγ. Σκέπης στο Πάνειο Όρος.
7. Στις οδούς Αθηνάς και Ταυγέτου προς δασάκι Σαρωνίδας
8. Στην οδό Παλαιάς Δεξαμενής στην Π. Φώκαια.

### **ΔΗΜΟΣ ΜΑΡΑΘΩΝΑ**

1. Στους δρόμους επάνω από τα θερμοκήπια του Μαραθώνα (περιοχή Βράνα), που οδηγούν προς Σταμάτα και Αγριλίκι.
2. Στο πευκοδάσος του Σχινιά του Δήμου Μαραθώνος.
3. Στο δρόμο Άνω Σούλι- Προφήτη Ηλία.

### **ΔΗΜΟΣ ΛΑΥΡΕΩΤΙΚΗΣ**

1. Από Αγ. Κωνσταντίνο Λαυρεωτικής προς θέση «Χάος» και Εθνικό Δρυμό.
2. Το δρόμο Καμάριζας Σουνίου στον Εθνικό Δρυμό στη θέση «Βίλλα Κανέλλου» .
3. Από Ζ' εξοχική Κατασκήνωση Διονύσου Κερατέας προς Μοναστήρι Μεταμόρφωσης στο Δάσος Κουβαρά και αντιστρόφως.
4. Από Ζ' εξοχική Κατασκήνωση Διονύσου Κερατέας προς Τσουργκέλι και γυναικείο Μοναστήρι Παναγίας Πευκοβουνογιάτρισσας στην Κακή Θάλασσα Κερατέας και αντιστρόφως.

### **ΔΗΜΟΣ ΜΑΡΚΟΠΟΥΛΟΥ**

Στο δρόμο στην θέση «Χαμολιά» του Δήμου Μαркоπούλου Μεσογαίας, που διέρχεται από τις κατασκηνώσεις,

### **ΔΗΜΟΣ ΚΡΩΠΙΑΣ**

1. Στους δρόμους από Κορωπί προς ραντάρ Υμηττού και από Κορωπί προς Σέσι
2. Από πλησίον "Σχολείων Γείτονα" προς χωματερή και αντιστρόφως.
3. Από πλησίον "Εκπαιδευτηρίων Καίσαρη" τέρμα οδού Λυσιμάχου.
4. Στην θέση «Βόρρος»:
  - i. Από τέλος οδού Υψηλάντου έως κορυφή του βουνού και
  - ii. Από τέλος οδού Ευαγγελιστρίας έως κορυφή του βουνού
5. Μετά την τρύπα του Καραμανλή (θέση Λουμπάρδα προς Μπαρόκο).
6. Από πυροφυλάκειο προς Άγιο Θωμά (θέση ΠΑΛΑΤΙ).

### **ΔΗΜΟΣ ΣΠΑΤΩΝ – ΑΡΤΕΜΙΔΟΣ**

1. Στο άλσος πλησίον του πρώην Δημαρχείου Αρτέμιδος.
2. Στην περιοχή πλησίον του δρόμου προς το ξωκλήσι του Αγίου Ιωάννου.
3. Στο λόφο Μπούρα.

Κατόπιν των ανωτέρω παρακαλούνται οι αποδέκτες για τη λήψη όλων των απαραίτητων μέτρων στα πλαίσια των αρμοδιοτήτων τους προς υλοποίηση της παρούσας απόφασης.

ΑΝΤΙΠΕΡΙΦΕΡΕΙΑΡΧΗΣ  
ΠΕΡΙΦΕΡΕΙΑΚΗΣ ΕΝΟΤΗΤΑΣ ΑΝΑΤΟΛΙΚΗΣ ΑΤΤΙΚΗΣ

ΧΡΥΣΑΝΘΗ ΚΙΣΚΗΡΑ

## **ΝΟΜΟΘΕΤΙΚΟ ΠΛΑΙΣΙΟ ΚΙΝΗΣΗΣ ΠΥΡΟΣΒΕΣΤΙΚΩΝ ΟΧΗΜΑΤΩΝ**

Τα πυροσβεστικά και υδροφόρα οχήματα επεμβαίνουν σε συμβάντα τηρώντας πιστά τον Κώδικα Οδικής Κυκλοφορίας και τις λοιπές διατάξεις που αφορούν την κυκλοφορία των τροχοφόρων. Ειδικότερα , υπόκεινται στα κάτωθι Άρθρα του Κ.Ο.Κ. :

### **Άρθρο 37**

#### **Ηχητικές και φωτεινές προειδοποιήσεις**

1. Η χρήση ηχητικών οργάνων προειδοποίησης επιτρέπεται μόνο : Όταν μεταφέρονται με οχήματα άτομα, τα οποία κινδυνεύουν ή έχουν άμεση ανάγκη ιατρικής βοήθειας.

### **Άρθρο 44**

#### **Οχήματα άμεσης ανάγκης**

1. Αυτοί που χρησιμοποιούν την οδό, όταν ειδοποιούνται με τις συσκευές ηχητικής ή φωτεινής προειδοποίησης, ότι πλησιάζει όχημα άμεσης ανάγκης ή όχημα της τεχνικής επιτήρησης των φορέων λειτουργίας και συντήρησης των οδών ή όχημα με το οποίο μεταφέρονται πρόσωπα που έχουν ανάγκη άμεσης βοήθειας, υποχρεούνται να αφήνουν χώρο, κινούμενοι προς τα δεξιά της οδού, για να διέλθει το όχημα αυτό και σε περίπτωση ανάγκης, να σταματούν.

Ως οχήματα άμεσης ανάγκης, για την εφαρμογή της διάταξης αυτής, θεωρούνται τα οχήματα που φέρουν ειδικά πρόσθετα μπλε ή ερυθρά φώτα. Με ένα ή περισσότερα μπλε φώτα που αναβοσβήνουν, μπορούν να εφοδιάζονται μόνο τα νοσοκομειακά οχήματα, τα οχήματα πρώτων βοηθειών και κλινικών, τα οχήματα της Ελληνικής Αστυνομίας, της Δημοτικής Αστυνομίας ως και τα οχήματα των στρατιωτικών και λιμενικών αρχών.

Με ένα ή περισσότερα ερυθρά φώτα που αναβοσβήνουν, μπορούν να εφοδιάζονται μόνο τα οχήματα της πυροσβεστικής υπηρεσίας δασαρχείου και αποκατάστασης βλαβών ηλεκτρικού δικτύου, καθώς και τα οχήματα των υπηρεσιών ύδρευσης και αποχέτευσης.

Με απόφαση του Υπουργού Μεταφορών και Επικοινωνιών μπορεί να παρέχεται το δικαίωμα να τοποθετούνται τα πιο πάνω φώτα και σε άλλες κατηγορίες οχημάτων.

2. Αν η ειδοποίηση για την κίνηση των οχημάτων άμεσης ανάγκης ή οχημάτων με τα οποία μεταφέρονται πρόσωπα, που έχουν ανάγκη άμεσης βοήθειας, δίνεται με τις ειδικές συσκευές προειδοποίησης και δεν δημιουργείται κίνδυνος για τους λοιπούς χρήστες της οδού οι οδηγοί των οχημάτων αυτών δεν υποχρεούνται να τηρήσουν τις διατάξεις των άρθρων 12 έως 43 του παρόντος Κώδικα. Δεν μπορούν όμως να διέρχονται αντίθετα στους μονόδρομους ή να μη συμμορφώνονται στα σήματα που δίνουν οι τροχονόμοι.

3. Αν οι οδηγοί κινούνται στο οδόστρωμα με περισσότερες από δύο λωρίδες κυκλοφορίας κατά κατεύθυνση υποχρεούνται, αν χρησιμοποιούν τη λωρίδα που ορίζεται με κατάλληλη διαγράμμιση ως λωρίδα άμεσης ανάγκης, να την εγκαταλείψουν αμέσως κινούμενοι στις παραπλεύρως λωρίδες. Αυτοί που κινούνται στις παρακείμενες λωρίδες υποχρεούνται να παρέχουν προτεραιότητα στους εισερχομένους.

Σχέδιο Αντιμετώπισης Δασικών Πυρκαγιών Δήμου Διονύσου  
Απαγορεύεται στους οδηγούς οχημάτων να ακολουθούν από κοντά τα οχήματα άμεσης ανάγκης, όταν κινούνται για εκτέλεση επείγουσας αποστολής.

4. Οι οδηγοί των οχημάτων άμεσης ανάγκης επιτρέπεται να χρησιμοποιούν τις ειδικές συσκευές προειδοποίησης μόνο σε περιπτώσεις κατά τις οποίες δικαιολογείται αυτό εκ του κατεπείγοντος της αποστολής τους.

7. Αυτός που παραβαίνει τις διατάξεις του άρθρου αυτού τιμωρείται με διοικητικό πρόστιμο εκατόν πενήντα (150,00) ευρώ.

### **Άρθρο 81**

#### **Μηχανισμοί, εξαρτήματα και συσκευές οχημάτων**

4. Τα οχήματα άμεσης ανάγκης, τα έχοντα προτεραιότητα, ως και τα οχήματα δημόσιας μαζικής μεταφοράς επιβατών, μπορούν να είναι εφοδιασμένα και να χρησιμοποιούν άλλα ηχητικά όργανα, διαφόρων ήχων, οι προδιαγραφές των οποίων καθορίζονται με απόφαση του Υπουργού Μεταφορών και Επικοινωνιών.

5. Η χρήση σαλπίγγων εναλλασσόμενου ήχου, σειρήνων, σφυρικτών κ.λπ. απαγορεύεται, εκτός των οχημάτων της προηγούμενης παραγράφου.

Επιπλέον των ανωτέρω Άρθρων του Κ.Ο.Κ. , τα πυροσβεστικά οχήματα πρέπει να τηρούν πιστά και τα ακόλουθα :

#### **Άρθρο 38 / Π. . 8 / 1991**

5. Οι άνδρες που αποτελούν το πλήρωμα κάθε πυροσβεστικού οχήματος επιβάλλεται να βοηθούν και να διευκολύνουν τον οδηγό , όταν υπάρχει ανάγκη , για την ασφαλή διέλευση , αλλαγή πορείας ή στάθμευση του οχήματος.

6. Τα πυροσβεστικά οχήματα κατά τη μετάβαση σε συμβάν πυρκαγιάς ή διάσωσης έχουν σε λειτουργία τον αναγνωριστικό φανό και τις σειρήνες , ποτέ όμως κατά την επιστροφή. Εξαιρούνται τα βαρέα οχήματα ( Δ' τύπου ) που μπορούν να έχουν το φανό σε λειτουργία.

7. Κατά τη μετάβαση σε συμβάν , οι οδηγοί των πυροσβεστικών οχημάτων συμμορφώνονται με τις διατάξεις του Κώδικα Οδικής Κυκλοφορίας και τις υποδείξεις των οργάνων της Τροχαίας , πλην όμως επιτρέπεται η παράβαση των διατάξεων αυτών σε περιπτώσεις , που στον ίδιο τον Κώδικα Οδικής Κυκλοφορίας αναφέρεται ρητά. Η ταχύτητα κίνησης των οχημάτων είναι ανάλογη

με τις ειδικές συνθήκες που επικρατούν και ρυθμίζεται έτσι , ώστε η άφιξη στον προορισμό τους να είναι ασφαλής και έγκαιρη.

10. Τα οχήματα κατά την επιστροφή τους από συμβάν υπόκεινται στους κανόνες του Κώδικα Οδικής Κυκλοφορίας.



**Κατευθυντήριες Οδηγίες & Διαδικασίες**

**Επιχειρήσεων Περιεχόμενα Προσθήκης :**

**A1 ΕΓΚΥΚΛΙΟΣ ΔΑΣΙΚΩΝ ΠΥΡΚΑΓΙΩΝ 2015**

Έγγραφο της ΓΓΠΠ «Σχεδιασμός και δράσεις Πολιτικής Προστασίας για την αντιμετώπιση κινδύνων λόγω των δασικών πυρκαγιών».

**A2 ΕΚΔΟΣΗ ΧΑΡΤΗ ΠΡΟΒΛΕΨΗΣ ΚΙΝΔΥΝΟΥ ΠΥΡΚΑΓΙΑΣ**

Έγγραφο της ΓΓΠΠ «Έκδοση ημερήσιου Χάρτη Πρόβλεψης Κινδύνου Πυρκαγιάς από την Γ.Γ.Π.Π.

**A3 ΟΡΓΑΝΩΜΕΝΗ ΑΠΟΜΑΚΡΥΝΣΗ ΛΟΓΩ ΔΑΣΙΚΩΝ ΠΥΡΚΑΓΙΩΝ**

Έγγραφο της ΓΓΠΠ «Κατευθυντήριες οδηγίες για την οργανωμένη απομάκρυνση πολιτών για λόγους προστασίας από εξελισσόμενη ή επικείμενη καταστροφή εξ αιτίας δασικών πυρκαγιών»

**A4 ΟΔΗΓΙΕΣ ΑΥΤΟΠΡΟΣΤΑΣΙΑΣ**

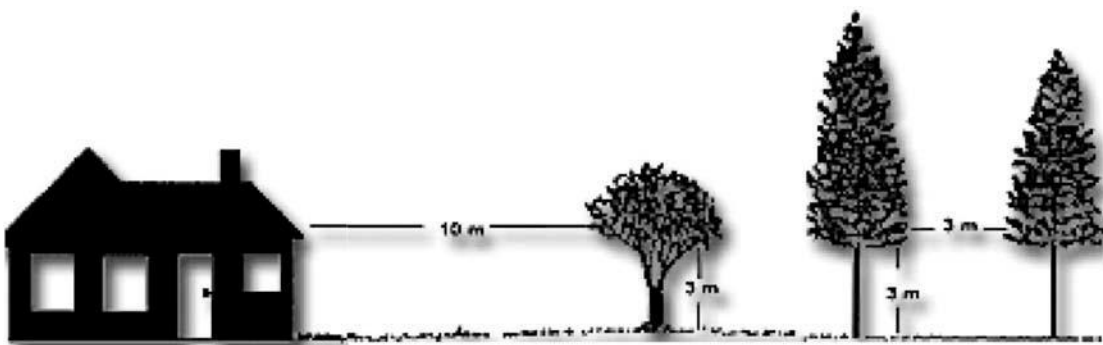
## ΟΔΗΓΙΕΣ ΑΥΤΟΠΡΟΣΤΑΣΙΑΣ ΑΠΟ ΔΑΣΙΚΕΣ ΠΥΡΚΑΓΙΕΣ

### Τι πρέπει να προσέχετε για να αποτρέψετε την εκδήλωση πυρκαγιάς

- Μην καίτε σκουπίδια ή ξερά χόρτα και κλαδιά κατά την διάρκεια των θερινών μηνών.
- Μην ανάβετε τους θερινούς μήνες υπαίθριες ψησταριές στα δάση ή σε χώρους που υπάρχουν ξερά χόρτα.
- Αποφύγετε τις υπαίθριες εργασίες που ενδέχεται να προκαλέσουν πυρκαγιά (οξυγονοκολλήσεις, χρήση τροχού ή άλλου εργαλείου που δημιουργεί σπινθήρες).
- Μην πετάτε ποτέ αναμμένα τσιγάρα όταν βρίσκεστε σε υπαίθριους χώρους.
- Μην αφήνετε σκουπίδια στο δάσος. Υπάρχει κίνδυνος ανάφλεξης.
- Σεβασθείτε τα απαγορευτικά πρόσβασης σε περιόδους υψηλού κινδύνου.

### Αν το σπίτι σας βρίσκεται μέσα ή κοντά σε δάσος ή δασική έκταση

- Δημιουργήστε μια αντιπυρική ζώνη γύρω από το σπίτι σας καθαρίζοντας και απομακρύνοντας σε ακτίνα τουλάχιστον 10 μέτρων τα ξερά χόρτα, τις πευκοβελόνες, τα ξερά φύλλα, τα κλαδιά κλπ.<sup>3</sup>
- Κλαδέψτε τα δένδρα μέχρι το ύψος των 3 μέτρων, ανάλογα με την ηλικία τους και την κατάσταση των κλαδιών τους.
- Απομακρύνετε όλα τα ξερά κλαδιά από τα δέντρα και τους θάμνους.
- Μην αφήνετε τα κλαδιά των δένδρων να ακουμπούν στους τοίχους τη στέγη και τα μπαλκόνια. Κλαδέψτε τα έτσι ώστε να υπάρχει απόσταση τουλάχιστον 5 μέτρων από το σπίτι σας.
- Αραιώστε γύρω από το κτίσμα την δενδρώδη βλάστηση έτσι ώστε τα κλαδιά του ενός δένδρου να απέχουν τουλάχιστον 3 μέτρα από τα κλαδιά του άλλου. Για λόγους ακόμη μεγαλύτερης ασφάλειας και όταν οι συνθήκες το επιτρέπουν, απομακρύνετε την δενδρώδη και θαμνώδη βλάστηση γύρω από το κτίσμα σε απόσταση τουλάχιστον 10 μέτρων.



<sup>3</sup>

Νοείται ότι η οδηγία αυτή δεν προσκρούει σε διατάξεις τις δασικής νομοθεσίας ή σε κάποια άλλη διάταξη νόμου.

- Μην τοποθετείτε πλαστικές υδρορροές ή πλαστικούς οχετούς νερού στους τοίχους του κτίσματος.
- Προφυλάξτε, εξωτερικά, τα παράθυρα και τις γυάλινες πόρτες, τοποθετώντας παντζούρια από μη εύφλεκτα υλικά.
- Καλύψτε τις καμινάδες και τους αγωγούς εξαερισμού του κτίσματος με ειδικό, μη εύφλεκτο, συρμάτινο σύρμα έτσι ώστε οι σπίθες να μην μπορούν να διεισδύσουν στο εσωτερικό του κτιρίου.
- Μην αποθηκεύετε εύφλεκτα αντικείμενα κοντά στο σπίτι.
- Αποφύγετε την κατασκευή ακάλυπτων δεξαμενών καυσίμου κοντά στο σπίτι σας.
- Τοποθετείστε τα καυσόξυλα σε κλειστούς και προφυλαγμένους χώρους.
- Προμηθευτείτε τους κατάλληλους πυροσβεστήρες και μεριμνήστε για τη συντήρησή τους.
- Εξοπλιστείτε με σωλήνα ποτίσματος με μήκος ανάλογο της περιοχής που θέλετε να προστατεύσετε σε περίπτωση πυρκαγιάς.
- Μία δεξαμενή νερού, μια απλή αντλία που λειτουργεί χωρίς ηλεκτρικό ρεύμα και ένας σωλήνας νερού, μπορεί να σας προστατεύσουν από την πυρκαγιά.

### **Πώς πρέπει να ενεργήσετε μόλις αντιληφθείτε πυρκαγιά**

- Τηλεφωνήστε ΑΜΕΣΩΣ στο Κέντρο της Πυροσβεστικής (στον αριθμό κλήσης 199) και δώστε σαφείς πληροφορίες για την τοποθεσία και το ακριβές σημείο που βρίσκεσθε, καθώς και πληροφορίες για την τοποθεσία και το ακριβές σημείο που βλέπετε την πυρκαγιά.
- Περιγράψτε το είδος της βλάβησης που καίγεται.
- Προσδιορίστε την κατεύθυνση της πυρκαγιάς.
- Μην κλείσετε το τηλέφωνο προτού δώσετε όλες τις απαραίτητες πληροφορίες

### **Αν η πυρκαγιά πλησιάζει**

#### **Τι πρέπει να κάνετε έξω από το σπίτι σας**

- Διατηρήστε την ψυχραιμία σας.
- Απομακρύνετε αμέσως όλα τα εύφλεκτα υλικά από τον περίγυρο του κτίσματος και μεταφέρετέ τα σε κλειστούς και προφυλαγμένους χώρους. Η ανάφλεξη τους μπορεί να συμβάλει στην μετάδοση της πυρκαγιάς στο κτίριο.
- Κλείστε όλες τις διόδους (καμινάδες, παράθυρα, πόρτες, κλπ) έτσι ώστε να εμποδίσετε τις καύτρες να διεισδύσουν στο εσωτερικό του κτιρίου.
- Κλείστε όλες τις παροχές στις συσκευές φυσικού αερίου και υγρών καυσίμων μέσα και έξω από το κτίσμα.

- Μαζέψτε άμεσα όλες τις τέντες που έχετε ανοίξει στα μπαλκόνια και τα παράθυρα του κτίσματος.
- Ανοίξτε την πόρτα του κήπου για να διευκολύνετε την πρόσβαση των πυροσβεστικών οχημάτων.
- Τοποθετήστε σκάλα στην εξωτερική πλευρά του κτιρίου έτσι ώστε να ανέβει κάποιος άμεσα στη στέγη του. Η σκάλα θα πρέπει να τοποθετηθεί στην πλευρά του κτιρίου που βρίσκεται αντίθετα από την κατεύθυνση που έρχεται η πυρκαγιά.
- Συνδέστε τους σωλήνες ποτίσματος με τις βρύσες που έχετε στο εξωτερικό του κτίσματος και απλώστε τους σωλήνες έτσι ώστε να καλύπτεται όλη η περίμετρος του.
- Εάν η ορατότητα είναι μειωμένη ανάψτε τόσο τα εσωτερικά όσο και τα εξωτερικά φώτα του κτιρίου για να γίνει περισσότερο ορατό μέσα από τους καπνούς.

### **Αν η πυρκαγιά είναι στο κατώφλι σας**

Μην επιχειρείτε την εγκατάλειψη του χώρου σας, εκτός εάν η διαφυγή σας είναι πλήρως εξασφαλισμένη. Η πιθανότητα επιβίωσης σε ένα οικοδόμημα κατασκευασμένο από άφλεκτα υλικά είναι μεγάλη, ενώ αντίθετα είναι μικρή μέσα σε αυτοκίνητο το οποίο βρίσκεται σε καπνούς και φλόγες.

- Μπείτε μέσα στο σπίτι μαζί με όλη την οικογένεια σας και τα κατοικίδια ζώα σας.
- Κλείστε καλά όλες τις πόρτες και τα παράθυρα και φράξτε όλες τις χαραμάδες με βρεγμένα πανιά για να μην μπει καπνός στο εσωτερικό του κτιρίου.
- Απομακρύνετε τις κουρτίνες από τα παράθυρα.
- Απομακρύνετε προς το εσωτερικό των δωματίων τα έπιπλα που βρίσκονται κοντά στα παράθυρα και τις εξωτερικές πόρτες.
- Κλείστε όλες τις ενδιάμεσες πόρτες για να επιβραδύνετε την εξάπλωση της πυρκαγιάς στο εσωτερικό του κτιρίου.
- Γεμίστε τις μπανιέρες, τις λεκάνες και τους κουβάδες έτσι ώστε να υπάρχει άμεσα εφεδρικό νερό.
- Συγκεντρωθείτε όλοι μαζί σε ένα χώρο.
- Προβλέψτε να έχετε ένα φακό και εφεδρικές μπαταρίες δίπλα σας σε περίπτωση που διακοπεί το ηλεκτρικό ρεύμα.
- Αν το σπίτι σας είναι ξύλινη κατασκευή, αναζητήστε καταφύγιο σε γειτονικό κτιστό σπίτι.
- Αν διαταχθεί η οργανωμένη απομάκρυνση από την περιοχή στην οποία βρίσκεσθε, ακολουθήστε πιστά τις οδηγίες και τις διαδρομές που θα σας δοθούν από τις αρμόδιες αρχές.

### **Μόλις περάσει η πυρκαγιά**

- Μόλις περάσει η πυρκαγιά βγείτε έξω από το σπίτι σας και σβήστε αμέσως τις μικροεστίες που παραμένουν.
- Ελέγχετε για τουλάχιστον 48 ώρες, ανά τακτά χρονικά διαστήματα, την περίμετρο και όλους τους εξωτερικούς χώρους του κτίσματος για πιθανές μικροεστίες και αναζωπυρώσεις.